




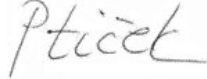








**Strateška procjena utjecaja na okoliš Plana ukupnog
razvoja Općine Zagvozd 2016. – 2020.
(Radna verzija 2)**



**Zeleni servis d.o.o.
rujan, 2017.**

Naručitelj:	Općina Zagvozd
PREDMET:	Strateška procjena utjecaja na okoliš Plana ukupnog razvoja Općine Zagvozd 2016. - 2020. (Radna verzija 2)
Izrađivač:	Zeleni servis d.o.o., Split
Broj projekta:	51 / 2017 - 2
Voditelj izrade:	Boška Matošić, dipl. ing. kem. teh.  Tel: 021/325-196
Suradnici:	Dr.sc. Natalija Pavlus, mag. biol. 
	Mihael Drakšić, mag. oecol. 
	Marin Perčić, dipl. ing. biol. i ekol. mora 
	Nela Sinjkević, mag. biol. et oecol. mar. 
	Ana Ptiček, mag.oecol. 
	Josipa Mirošavac, mag. oecol. 
	Tina Veić, mag. oecol. et prot. nat. 
	Smiljana Blažević, dipl. iur. 
Direktorica:	Smiljana Blažević, dipl. iur. 
Datum izrade:	Split, rujan, 2017.

M.P.

ZELENI SERVIS d.o.o. – pridržava sva neprenesena prava

ZELENI SERVIS d.o.o. nositelj je neprenesenih autorskih prava sadržaja ove dokumentacije prema članku 5. Zakona o autorskom pravu i srodnim pravima RH (NN 167/03). Zabranjeno je svako neovlašteno korištenje ovog autorskog djela, a napose umnožavanje, objavljivanje, davanje dobivenih podataka na uporabu trećim osobama kao i uporaba istih osim za svrhu sukladno ugovoru između **Naručitelja i Zelenog servisa**.

SADRŽAJ:

1	UVOD.....	5
2	KRATAK PREGLED SADRŽAJA I GLAVNIH CILJEVA IZRADE PUR-A OPĆINE ZAGVOZD S DRUGIM ODGOVARAJUĆIM STRATEGIJAMA, PLANOVIMA ILI PROGRAMIMA.....	7
2.1	Razvojni projekti Općine Zagvozd.....	13
2.2	Odnos Plana ukupnog razvoja Općine Zagvozd 2016. – 2020. s drugim odgovarajućim strategijama, planovima i programima.....	18
2.3	Odnos Plana ukupnog razvoja Općine Zagvozd 2016. – 2020. s Prostornim planom Općine Zagvozd, Prostornim planom Parka prirode Biokovo i prostornim planovima uređenja jedinica lokalne samouprave s kojima Općina Zagvozd graniči.....	25
2.4	Odnos Plana ukupnog razvoja Općine Zagvozd 2016. – 2020. sa strategijama razvoja jedinica lokalne samouprave (JLS) s kojima Općina Zagvozd graniči.....	29
3	PODACI O POSTOJEĆEM STANJU OKOLIŠA.....	33
3.1	Inicijalna procjena postojećeg stanja i okolišnih problema.....	33
3.2	Flora, fauna, ekološka mreža i zaštićena područja.....	35
3.2.1	Staništa.....	35
3.2.2	Ekološka mreža.....	38
3.2.3	Zaštićena područja.....	44
3.3	Tlo i poljoprivreda.....	45
3.4	Šumarstvo i lovstvo.....	46
3.4.1	Šumarstvo.....	46
3.4.2	Lovstvo.....	46
3.5	Kvaliteta zraka.....	47
3.6	Klima.....	49
3.7	Vode.....	49
3.7.1	Pregled stanja vodnog tijela.....	53
3.7.2	Vodno tijelo površinske vode.....	53
3.7.3	Podzemna vodna tijela.....	57
3.7.4	Poplave i suše.....	58
3.8	Krajobraz.....	60
3.9	Stanovništvo i zdravlje ljudi.....	60
3.10	Kulturno-povijesna baština.....	61
3.11	Infrastruktura.....	62
3.12	Gospodarenje otpadom.....	63
4	OKOLIŠNE ZNAČAJKE PODRUČJA NA KOJA PROVEDBA PUR-A OPĆINE ZAGVOZD MOŽE ZNAČAJNO UTJECATI.....	64
5	POSTOJEĆI OKOLIŠNI PROBLEMI KOJI SU VAŽNI ZA PUR OPĆINE ZAGVOZD I MOGUĆI RAZVOJ OKOLIŠA BEZ PROVEDBE.....	65
5.1.1	Flora, fauna, ekološka mreža i zaštićena područja.....	65
5.1.2	Tlo i poljoprivreda.....	65
5.1.3	Šume i lovstvo.....	66
5.1.4	Kvaliteta zraka.....	66
5.1.5	Klimatske promjene.....	67
5.1.6	Vode.....	67
5.1.7	Krajobraz.....	67
5.1.8	Stanovništvo i zdravlje ljudi.....	68
5.1.9	Kulturno-povijesna baština.....	68
5.1.10	Infrastruktura.....	68
5.1.11	Gospodarenje otpadom.....	69

6 CILJEVI ZAŠTITE OKOLIŠA USPOSTAVLJENI PO ZAKLJUČIVANJU MEĐUNARODNIH UGOVORA I SPORAZUMA KOJI SE ODOSE NA PUR OPĆINE ZAGVOZD	70
7 VJEROJATNO ZNAČAJNI UTJECAJI NA OKOLIŠ PUR-A OPĆINE ZAGVOZD.....	75
7.1 Utjecaji na floru, faunu, ekološku mrežu i zaštićena područja	78
7.2 Utjecaji na tlo	98
7.3 Utjecaj na vode	102
7.4 Utjecaji na kvalitetu zraka.....	106
7.5 Utjecaji na stanovništvo i zdravlje ljudi	109
7.6 Utjecaji na krajobraz.....	113
7.7 Utjecaji na kulturno-povijesnu baštinu	117
7.8 Utjecaji od otpada.....	121
7.9 Utjecaji na infrastrukturu	125
7.10 Vjerojatnost nastanka kumulativnih utjecaja	128
7.11 Mogući prekogranični utjecaji.....	129
8 VARIJANTNA RIJEŠENJA PLANIRANIH AKTIVNOSTI	130
9 MJERE ZAŠTITE OKOLIŠA UKLJUČUJUĆI MJERE SPRJEČAVANJA, SMANJENJA I UBLAŽAVANJA NEPOVOLJNIH UTJECAJA PROVEDBE PUR-A OPĆINE ZAGVOZD.....	132
9.1 Prijedlozi mjera/smjernica za ublažavanje utjecaja na okoliš.....	132
9.2 Program praćenja stanja okoliša	135
10 ZAKLJUČCI I PREPORUKE.....	136
11 OSTALI PODACI I ZAHTJEVI KOJI SU UTVRĐENI PRILIKOM ODREĐIVANJA SADRŽAJA STRATEŠKE STUDIJE	139
12 IZVORI PODATAKA	143
13 POPIS PROPISA	144
14 PRILOZI.....	145

1 UVOD

Strateška procjena utjecaja na okoliš (u daljnjem tekstu SPUO) je postupak kojim se procjenjuju vjerojatno značajni utjecaji na okoliš koji mogu nastati provedbom strategije, plana ili programa. Provedba postupka strateške procjene definirana je Zakonom o zaštiti okoliša („Narodne novine“, br. 80/13, 153/13 i 78/15) i Uredbom o strateškoj procjeni utjecaja plana i programa na okoliš („Narodne novine“, br. 03/17) u daljnjem tekstu Uredba.

Ova strateška studija određuje, opisuje i procjenjuje očekivane značajne učinke na okoliš koje može uzrokovati provedba Plana ukupnog razvoja Općine Zagvozd 2016. – 2020. godine (u daljnjem tekstu PUR) koji predstavlja temeljni, krovni dokument kojim se definiraju smjerovi društvenog i gospodarskog razvoja na lokalnoj razini. Navedeni dokument sadrži viziju, ciljeve i prioritete razvoja prepoznate od strane ključnih dionika na lokalnoj razini.

Općina Zagvozd je nositelj izrade i donošenja PUR-a i tijelo nadležno za provedbu Postupka strateške procjene te je donesena Odluka o izradi¹ (Klasa: 300-01/15-01/03, Ur. broj: 2129/06-01-15-01, od 21. ožujka 2015.). Izrađivač PUR-a je tvrtka MICRO projekt. d.o.o., iz Splita.

Na osnovu mišljenja nadležnog tijela², Upravnog odjela za komunalne poslove, komunalnu infrastrukturu i zaštitu okoliša (Klasa: 351-02/17-02/0010, Ur. broj: 2181/1-10/07-17-0002, od 06. veljače 2016.) potrebno je provesti postupak strateške procjene utjecaja na okoliš Plana ukupnog razvoja Općine Zagvozd 2016. - 2020..

Nadležno tijelo, Uprava za zaštitu prirode, Ministarstvo zaštite okoliša i energetike donijelo je Rješenje³ kojim je Plan ukupnog razvoja Općine Zagvozd 2016. - 2020. prihvatljiv za ekološku mrežu (Klasa: UP/I 612-07/17-71/31, Ur. broj: 517-07-2-2-17-4, od 21. ožujka 2017.).

Općina Zagvozd donijela je Odluku o započinjanju postupka strateške procjene utjecaja na okoliš Plana ukupnog razvoja Općine Zagvozd 2016.- 2020.⁴ (Klasa: 350-03/17-01/42, Ur. broj: 2129/06-02-17-01, od 25. srpnja 2017.).

Sukladno čl. 5 Uredbe o strateškoj procjeni, Jedinostveni Upravni odjel Općine Zagvozd započeo je postupak strateške procjene u roku od 8 dana od dana donošenja gore spomenute odluke. Temeljem čl. 7, 8 i 9 Uredbe upućen je Zahtjev za davanje mišljenja o sadržaju strateške studije nadležnim tijelima.

Općina Zagvozd objavila je Poziv za uključivanje javnosti u određivanje sadržaja strateške studije (Klasa: 350-03/17-01/42, Ur. broj: 2129/06-02-17-02, od 02. kolovoza 2017.) i informaciju o provedbi postupka određivanja sadržaja strateške studije procjene utjecaja na okoliš PUR-a Općine Zagvozd koja je objavljena i na internetskim stranicama Općine Zagvozd (<http://www.zagvozd.hr>).

Nadležno tijelo donijelo je odluku o sadržaju strateške studije⁵ sukladno članku 11. Uredbe.

¹ Prilog 14.1.- Odluka o izradi Plana ukupnog razvoja Općine Zagvozd 2016. – 2020.

² Prilog 14. 2.- Mišljenje o potrebi provedbi postupka strateške procjene utjecaja na okoliš Plana ukupnog razvoja Općine Zagvozd 2016. – 2020.

³ Prilog 14. 3.- Rješenje o prihvatljivosti PUR-a Općine Zagvozd 2016. -2020. za ekološku mrežu

⁴ Prilog 14. 4.- Odluka o započinjanju postupka strateške procjene utjecaja na okoliš PUR-a Općine Zagvozd 2016. -2020.

⁵ Prilog 14. 5. Odluka o sadržaju strateške studije utjecaja na okoliš Plana ukupnog razvoja Općine Zagvozd 2016. – 2020.

Podaci o Općini Zagvozd

Naziv i sjedište pravne osobe	Općina Zagvozd Ulica Franje Tuđmana 65 21270 Zagvozd
Matični broj subjekta	2621991
OIB	57306974930
Ime i prezime odgovorne osobe	Miroslav Gaće, načelnik
Telefon	021 847-080
e-mail	info@zagvozd.hr

U nastavku dokumenta priložena je „Obavijest o razvrstavanju poslovnog subjekta prema NKD-u iz 2007“⁶ Općine Zagvozd.

Općina Zagvozd je za potrebe izrade ove strateške procjene angažirala tvrtku Zeleni servis d.o.o. iz Splita.

Ovlaštenje tvrtke Zeleni servis d.o.o. za obavljanje poslova zaštite okoliša⁷ je u Prilogu 14.8.

⁶ Prilog 14.7. - Obavijest o razvrstavanju poslovnog subjekta prema NKD-u iz 2007. Općine Zagvozd

⁷ Prilog 14.8. - Ovlaštenje tvrtke Zeleni servis d.o.o. za obavljanje poslova zaštite okoliša

2 KRATAK PREGLED SADRŽAJA I GLAVNIH CILJEVA IZRADE PUR-a OPĆINE ZAGVOZD S DRUGIM ODGOVARAJUĆIM STRATEGIJAMA, PLANOVIMA ILI PROGRAMIMA

Plan ukupnog razvoja Općine Zagvozd je krovni planski dokument kojim se određuju dugoročne smjernice za ekonomski, društveni i infrastrukturni razvoj Općine do 2020. godine. Temeljem analize trenutnog stanja Općine identificirani su razvojni potencijali te su u svrhu njihovih ispunjenja predloženi razvojni prioriteti i mjere. Uz specifičnosti same Općine, prilikom kreiranja razvojnih mjera, uzeti su u obzir i prioriteti razvoja šireg područja - Županije i Republike Hrvatske, sukladno relevantnim strateškim dokumentima. Posebna analiza je provedena za usklađenost sa sektorskim strategijama na nacionalnoj razini i prioritetima operativnih programa za EU fondove, koji predstavljaju mogući izvor financiranja pojedinih projektnih prijedloga. Prilikom izrade ovog razvojnog dokumenta vodilo se načelima dobrog upravljanja i strateškog planiranja baziranog na održivom razvoju, transparentnosti i participativnosti.

Vizija Općine Zagvozd za razdoblje 2016. – 2020. glasi:

„I more, i planina dostupni svima“

Iz definirane vizije proizašla su tri strateška cilja;

SC1: Dostupnost i valorizacija prirodnih resursa i razvoj ruralnog turizma,

SC2: Unaprjeđenje infrastrukture i razvoj poduzetništva,

SC3: Izgradnja i adaptacija društvene infrastrukture.

Za svaki strateški cilj definirani su prioriteti za realizaciju navedenih strateških ciljeva te mjere razvoja koje je Općina definirala.

Specifični cilj 1 Dostupnost i valorizacija prirodnih resursa i razvoj ruralnog turizma				
Prioriteti		Mjere		Indikatori
1.1.	Unaprjeđenje ruralnog turizma	1.1.1.	Strategija razvoja turizma	<ul style="list-style-type: none"> Izrađena strategija razvoja turizma
		1.1.2.	Obnova lovačkih kuća i pastirskih stanova	<ul style="list-style-type: none"> Broj obnovljenih lovačkih kuća i pastirskih stanova
		1.1.3.	Unaprjeđenje turističke ponude i poticanjem brendiranja turističkih proizvoda	<ul style="list-style-type: none"> Broj brendiranih proizvoda
		1.1.4.	Osnivanje poljoprivredne zadruge	<ul style="list-style-type: none"> Osnovana poljoprivredna zadruga u Zagvozdu
		1.1.5.	Zaboravljeni putovi Zagore	<ul style="list-style-type: none"> Broj kilometara uređenih pješačkih staza Broj kilometara uređenih biciklističkih staza Broj kilometara uređenih vinskih staza Broj kilometara uređenih planinarskih staza Broj vidikovaca Broj odmorišta
		1.1.6.	Unaprjeđenje društvenih manifestacija u Zagvozdu	<ul style="list-style-type: none"> Broj manifestacija na godinu i zbroj aktivnih dana manifestacija godišnje
		1.1.7.	Izgradnja planinarskog doma na Kaocima	<ul style="list-style-type: none"> Izrađena dokumentacija za projekt planinarskog doma Izgrađen planinarski dom na Kaocima

		1.1.8.	Istraživanje koridora i trase žičare Zagvozd-Biokovo	<ul style="list-style-type: none"> Istraženi koridori i trase za moguću izgradnju žičare
		1.1.9.	Istraživanje trase protupožarnog puta Kaoci – Sv. Jure	<ul style="list-style-type: none"> Istraženi koridori i trase za moguću izgradnju trase protupožarnog puta Kaoci – Sv. Jure
		1.1.10.	Izgradnja komunalne infrastrukture u ugostiteljsko-turističkim zonama (T2) i kampovima (T3)	<ul style="list-style-type: none"> Pripremljena dokumentacija za izgradnju komunalne infrastrukture u ugostiteljsko-turističkim zonama Pripremljena dokumentacija za izgradnju komunalne infrastrukture u kampovima Broj hektara turističkih naselja (T2) pokrivenih komunalnom infrastrukturom Broj hektara područja T3 pokrivenih komunalnom infrastrukturom

Specifični cilj 2 Unaprjeđenje infrastrukture i razvoj poduzetništva				
Prioriteti		Mjere		Indikatori
2.1.	Stvaranje temelja za razvoj lokalne infrastrukture i poduzetništva	2.1.1.	Plan gospodarenja otpadom	<ul style="list-style-type: none"> Izrađen Plan gospodarenja otpadom
		2.1.2.	Izmjene i dopune Prostornog plana Općine Zagvozd	<ul style="list-style-type: none"> Izrađen dokument Izmjene i dopune Prostornog plana
		2.1.3.	Primjena mjera energetske učinkovitosti na sustavu javne rasvjete Općine Zagvozd	<ul style="list-style-type: none"> Broj novih rasvjetnih tijela Broj moderniziranih rasvjetnih tijela

Strateška procjena utjecaja na okoliš Plana ukupnog razvoja Općine Zagvozd 2016. – 2020.
(Radna verzija 2)

		2.1.4.	Osnivanje zemljišnih knjiga	<ul style="list-style-type: none"> • Osnovane zemljišne knjige za katastarsku općinu Zagvozd • Broj investicija na području Općine
		2.1.5.	Sanacija divljih odlagališta na području Općine Zagvozd	<ul style="list-style-type: none"> • Broj saniranih divljih odlagališta
		2.1.6.	Nadogradnja kanalizacijskog sustava u Zagvozdu	<ul style="list-style-type: none"> • Broj kilometara izgrađenog sustava kanalizacije u Zagvozdu
		2.1.7.	Izgradnja vodoopskrbnog sustava Općine Zagvozd	<ul style="list-style-type: none"> • Broj kilometara vodoopskrbnog cjevovoda na području Općine
		2.1.8.	Evidencija nerazvrstanih cesta na području Općine Zagvozd	<ul style="list-style-type: none"> • Izrađen snimak izvedenog stanja • Izrađen geodetski elaborat nerazvrstanih cesta
		2.1.9.	Izrada urbanističkih planova predviđenih Prostornim planom Općine Zagvozd	<ul style="list-style-type: none"> • j izrađenih urbanističkih planova
		2.1.10.	Izgradnja i rekonstrukcija nerazvrstanih cesta	<ul style="list-style-type: none"> • Broj kilometara izgrađenih nerazvrstanih cesta • Broj kilometara uređenih nerazvrstanih cesta
		2.1.11.	Dovršetak izgradnje Trga hrvatskih branitelja Domovinskog rata u Krstaticama	<ul style="list-style-type: none"> • Izgrađen Trg hrvatskih branitelja Domovinskog rata u Krstaticama

2.2.	Stvaranje temelja za razvoj poduzetništva	2.2.1.	Osnivanje poduzetničkog inkubatora u poduzetničkoj zoni Brlozi	<ul style="list-style-type: none"> Osnovan poduzetnički inkubator Broj poduzetnika koji djeluju unutar poduzetničkog inkubatora
		2.2.2.	Izgradnja komunalne infrastrukture u poslovnim zonama Brlozi i Golo brdo	<ul style="list-style-type: none"> Pripremljena dokumentacija za izgradnju komunalne infrastrukture u poslovnoj zoni Brlozi Pripremljena dokumentacija za izgradnju komunalne infrastrukture u poduzetničkoj zoni Golo brdo Izgrađena komunalna infrastruktura u poslovnoj zoni Brlozi Izgrađena komunalna infrastruktura u poslovnoj zoni Golo brdo
		2.2.3.	Edukacijski program u poduzetništvu	<ul style="list-style-type: none"> Broj educiranih poduzetnika

Specifični cilj 3 Izgradnja i adaptacija društvene infrastrukture				
Prioriteti		Mjere		Indikatori
3.1.	Izgradnja i adaptacija društvene infrastrukture	3.1.1.	Rekonstrukcija stare zgrade Općine	<ul style="list-style-type: none"> Rekonstruirana zgrada bivše Općine Broj zaposlenih na području Općine Broj posjetitelja na području Općine Broj kreveta registriranih u turističkoj ponudi Broj dolazaka rekreativnih posjetitelja i izletnika na području Općine Broj objekata registriranih za obavljanje ugostiteljske djelatnosti
		3.1.2.	Sanacija kulturne baštine na području Općine Zagvozd	<ul style="list-style-type: none"> Broj saniranih spomenika
		3.1.3.	Adaptacija doma kulture u Zagvozdu	<ul style="list-style-type: none"> Adaptiran dom kulture u Zagvozdu Broj posjetitelja društvenog doma / kulturnog centra
		3.1.4.	Izgradnja vatrogasnog doma	<ul style="list-style-type: none"> Izgrađen vatrogasni dom u Zagvozdu Broj dobrovoljnih vatrogasaca Broj vatrogasnih intervencija

Strateška procjena utjecaja na okoliš Plana ukupnog razvoja Općine Zagvozd 2016. – 2020.
(Radna verzija 2)

		3.1.5.	Mrtvačnica u Krstaticama	<ul style="list-style-type: none">• Izgrađena mrtvačnica u naselju Krstacije• Broj prodanih grobnih mjesta
		3.1.6.	Mrtvačnica u Župi	<ul style="list-style-type: none">• Izgrađena mrtvačnica u naselju Župi• Broj prirodnih grobnih mjesta
		3.1.7.	Izgradnja sportske dvorane	<ul style="list-style-type: none">• Izgrađena sportska dvorana
		3.1.8.	Izgradnja zgrade Dječjeg vrtića Zagvozd	<ul style="list-style-type: none">• Izgrađen dječji vrtić
		3.1.9.	Izgradnja bolnice u Zagvozdu	<ul style="list-style-type: none">• Izgrađena bolnica u Zagvozdu
		3.1.10.	Poboljšanje energetske učinkovitosti u zgradama javne namjene	<ul style="list-style-type: none">• Broj zgrada s poboljšanom energetske učinkovitošću
		3.1.11.	Rekonstrukcija stare župne kuće na Čemeru	<ul style="list-style-type: none">• Rekonstruirana stara župna kuća na Čemeru

2.1 Razvojni projekti Općine Zagvozd

Planom ukupnog razvoja Općine Zagvozd 2016.-2020. definirano je 35 razvojnih projekata kojima se planiraju postići zadani ciljevi.

Redni broj	Naziv projekta	Opis projekta	Cilj
1.	Strategija razvoja turizma Općine Zagvozd	Izrada dokumenta „Strategija razvoja turizma Općine Zagvozd“ s ciljem identifikacije potencijala Općine i definiranja razvojne vizije turizma na području Općine.	Cilj 1. Dostupnost i valorizacija prirodnih resursa i razvoj ruralnog turizma
2.	Obnova lovačkih kuća i pastirskih stanova	Obnova lovačkih kuća i pastirskih stanova.	Cilj 1. Dostupnost i valorizacija prirodnih resursa i razvoj ruralnog turizma
3.	Unaprjeđenje turističke ponude i poticanje brendiranja turističkih proizvoda	Certifikacija turističkih usluga i proizvoda.	Cilj 1. Dostupnost i valorizacija prirodnih resursa i razvoj ruralnog turizma
4.	Osnivanje poljoprivredne zadruge	Formiranje zadruge i ostali oblici udruživanja u poljoprivredi.	Cilj 1. Dostupnost i valorizacija prirodnih resursa i razvoj ruralnog turizma
5.	Zaboravljeni putevi	U sklopu projekta osmisliće se 60 tematskih staza (pješačkih, biciklističkih, planinarskih i vinskih).	Cilj 1. Dostupnost i valorizacija prirodnih resursa i razvoj ruralnog turizma
6.	Unaprjeđenje društvenih manifestacija u Zagvozdu	Unaprjeđenje društvenih manifestacija u Zagvozdu.	Cilj 1. Dostupnost i valorizacija prirodnih resursa i razvoj ruralnog turizma

7.	Izgradnja vodoopskrbnog sustava Općine Zagvozd	Izgradnja magistralnog cjevovoda od naselja Krstacije i podsustava te mjesne vodovodne mreže u dijelu naselja Zagvozd i Raščane Gornje.	Cilj 2. Unaprjeđenje infrastrukture i razvoj poduzetništva
8.	Nadogradnja kanalizacijskog sustava u Zagvozdu	Nadogradnja kanalizacijskog sustava na području Zagvozda.	Cilj 2. Unaprjeđenje infrastrukture i razvoj poduzetništva
9.	Primjena mjera energetske učinkovitosti na sustavu javne rasvjete Općine Zagvozd	Poboljšanje javne rasvjete na području Općine.	Cilj 2. Unaprjeđenje infrastrukture i razvoj poduzetništva
10.	Osnivanje zemljišnih knjiga	Izrada zemljišnih knjiga za katastarsku Općinu Zagvozd.	Cilj 2. Unaprjeđenje infrastrukture i razvoj poduzetništva
11.	Sanacija divljih odlagališta na području Općine Zagvozd	Sanacija divljih odlagališta na području Općine.	Cilj 2. Unaprjeđenje infrastrukture i razvoj poduzetništva
12.	Izmjene i dopune prostornog plana Općine Zagvozd	Izrada dokumenta Izmjena i dopuna prostornog plana Općine Zagvozd.	Cilj 2. Unaprjeđenje infrastrukture i razvoj poduzetništva
13.	Plan gospodarenja otpadom	Izrada dokumenta Plan gospodarenja otpadom Općine Zagvozd u skladu s važećim zakonskim i strateškim odrednicama.	Cilj 2. Unaprjeđenje infrastrukture i razvoj poduzetništva
14.	Izrada urbanističkih planova predviđenih Prostornim planom uređenja općine Zagvozd	Izrada Urbanističkih planova uređenja predviđenih Prostornim planom uređenja Općine Zagvozd.	Cilj 2. Unaprjeđenje infrastrukture i razvoj poduzetništva
15.	Izgradnja i rekonstrukcija nerazvrstanih cesta	U svrhu poboljšanja i povećanja razine sigurnosti u prometovanju na području Općine Zagvozd planira se izgradnja i rekonstrukcija nerazvrstanih cesta na području Općine.	Cilj 2. Unaprjeđenje infrastrukture i razvoj poduzetništva
16.	Evidencija nerazvrstanih cesta na području Općine Zagvozd	Izrada geodetskog Elaborata nerazvrstanih cesta na području Općine Zagvozd.	Cilj 2. Unaprjeđenje infrastrukture i razvoj poduzetništva

17.	Edukacijski program u poduzetništvu	Organiziranje tribina, okruglih stolova i seminara na temu razvoja poduzetništva i prijava na EU fondove i nacionalne fondove.	Cilj 2. Unaprjeđenje infrastrukture i razvoj poduzetništva
18.	Rekonstrukcija stare zgrade Općine	U blizini frekventne prometnice uspostaviti Centar za posjetitelje- info centar o cjelokupnoj turističkoj ponudi Općine.	Cilj 3. Izgradnja i adaptacija društvene infrastrukture
19.	Sanacija kulturne baštine na području Općine Zagvozd	Uređenje i sanacija kulturno-povijesnih spomenika na području Općine.	Cilj 3. Izgradnja i adaptacija društvene infrastrukture
20.	Adaptacija doma kulture u Zagvozdu	Adaptacija Doma kulture u naselju Zagvozd.	Cilj 3. Izgradnja i adaptacija društvene infrastrukture
21.	Izgradnja vatrogasnog doma	Izgradnja zgrade Dobrovoljnog vatrogasnog društva Zagvozd u naselju Zagvozd.	Cilj 3. Izgradnja i adaptacija društvene infrastrukture
22.	Mrtvačnica u Krstaticama	Izgradnja mrtvačnice, građevne površine 127 m ² na građevnoj čestici od 632 m ² u naselju Krstaticama.	Cilj 3. Izgradnja i adaptacija društvene infrastrukture
23.	Mrtvačnica u Župi	Izgradnja mrtvačnice, građevne površine 97,7 m ² na građevnoj čestici od 727 m ² u naselju Župi.	Cilj 3. Izgradnja i adaptacija društvene infrastrukture
24.	Izgradnja sportske dvorane u Zagvozdu	Izgradnja školske sportske dvorane osnovne škole u Zagvozdu.	Cilj 3. Izgradnja i adaptacija društvene infrastrukture
25.	Izgradnja zgrade dječjeg vrtića u Zagvozdu	Izgradnja dječjeg vrtića u naselju Zagvozd.	Cilj 3. Izgradnja i adaptacija društvene infrastrukture
26.	Izgradnja bolnice u Zagvozdu	Izgradnja bolnice koja bi služila kao svojevrsni bolnički centar za područje susjedne Hercegovine, Makarskog primorja, Imotskog, Vrgorca i Metkovića.	Cilj 3. Izgradnja i adaptacija društvene infrastrukture

27.	Poboljšanje energetske učinkovitosti u zgradama javne namjene	Obnova energetski neučinkovitih zgrada javne namjene na području Općine.	Cilj 3. Izgradnja i adaptacija društvene infrastrukture
28.	Izgradnja planinarskog doma na Kaocima	Izgradnja planinarskog doma uz prateće sadržaje: jahački centar, brdski biciklizam, prateći ugostiteljski sadržaji, edukacijski sadržaji, prateća infrastruktura i rekreacijske površine.	Cilj 1. Dostupnost i valorizacija prirodnih resursa i razvoj ruralnog turizma
29.	Istraživanje koridora i trase za žičaru Zagvozd- Biokovo	Izgradnja žičare preko Biokova s ciljem prometnog povezivanja Zabiokovlja s Makarskom rivijerom kojom bi se smanjio pritisak na cestovni promet Makarske i okolice.	Cilj 1. Dostupnost i valorizacija prirodnih resursa i razvoj ruralnog turizma
30.	Istraživanje trase protupožarnog puta Kaoci – Sv. Jure	Nastavak izgradnje protupožarnog puta u PP Biokovo od predjela „Kaoci “ do vrha Sv. Jure.	Cilj 2. Unaprjeđenje infrastrukture i razvoj poduzetništva
31.	Osnivanje poduzetničkih inkubatora u Poduzetničkoj zoni „Brlozi“	Osnivanje poduzetničkog inkubatora koji bi djelovao u sklopu poduzetničke zone.	Cilj 2. Unaprjeđenje infrastrukture i razvoj poduzetništva
32.	Izgradnja komunalne infrastrukture u poslovnim zonama „Brlozi“ i „Golo Brdo“	Izgradnja komunalne infrastrukture u poslovnim zonama „Brlozi“ i „Golo Brdo“.	Cilj 2. Unaprjeđenje infrastrukture i razvoj poduzetništva
33.	Izgradnja komunalne infrastrukture u ugostiteljsko-turističkim zonama (T2) i kampovima (T3)	Prostornim planom uređenja Općine utvrđena su izdvojena građevinska područja za ugostiteljsko-turističku namjenu, turističko naselje (T2): Mandešina (1,89 ha), Vranjača (3,73 ha), Bakotine staje (2,60 ha) i Gornji Rastovac (11,14 ha), kao i izdvojena građevinska područja za ugostiteljsko-turističku namjenu, kamp (T3): Golubičina (2,82 ha) i Kosorovac (0,41 ha). Planirani projekt uključuje izgradnju komunalne infrastrukture unutar spomenutih zona.	Cilj 2. Unaprjeđenje infrastrukture i razvoj poduzetništva
34.	Rekonstrukcija stare župne kuće na Čemeru	Rekonstrukcija stare župne kuće na Čemeru u Zagvozdu koja je zaštićeno kulturno dobro.	Cilj 3. Izgradnja i adaptacija društvene infrastrukture

35.	Dovršetak izgradnje Trga hrvatskih branitelja u Krstaticama	Dovršetak Trga hrvatskih branitelja u Krstaticama.	Cilj 2. Unaprjeđenje infrastrukture i razvoj poduzetništva
-----	--	--	---

2.2 Odnos Plana ukupnog razvoja Općine Zagvozd 2016. – 2020. s drugim odgovarajućim strategijama, planovima i programima

Naziv odgovarajućeg plana	Ciljevi odgovarajućeg plana	Ciljevi Plana ukupnog razvoja Općine Zagvozd	Komentar
Europa 2020. – Europska strategija za pametan, održiv i uključiv rast	Glavni cilj strategije je stvaranje uvjeta za pametan, održiv i uključiv rast. Do kraja 2020. utvrđeno je pet ciljeva koji uključuju: zapošljavanje, istraživanje i razvoj, klimatske promjene/energiju, obrazovanje, socijalno uključivanje i smanjenje siromaštva.	<ol style="list-style-type: none"> 1. Dostupnost i valorizacija prirodnih resursa i razvoj ruralnog turizma 2. Unaprjeđenje infrastrukture i razvoj poduzetništva 3. Izgradnja i adaptacija društvene infrastrukture 	Ciljevi PUR-a Općine Zagvozd u skladu su s prioritetima plana Europa 2020. Održivi rast, kao cilj plana Europa 2020 postići će kroz provedbu strateškog cilja 1. (Razvoj ruralnog turizma). Kroz izradu strategije razvoja turizma (mjera 1.1.1.) te unaprjeđenja turističke ponude (mjera 1.1.3) promicati će se konkurentna i zelena ekonomija. Provedbom strateškog cilja 2. stvoriti će se temelj za razvoj lokalne infrastrukture i poduzetništva i čime će se postići uključiv rast i zapošljavanje dok će se kroz edukacijske programe u poduzetništvu (mjera 2.1.11.) postići i pametan rast kroz stvaranje konkurentnoga kadra. Izgradnjom i adaptacijom društvene infrastrukture (cilj 3.) inicirati će se dodatno zapošljavanje i smanjenje siromaštva u Općini te stvoriti temelj za daljnje ulaganje u obrazovanje što je u potpunosti u skladu s ciljevima Strategije Europa 2020.
Program ruralnog razvoja Republike Hrvatske 2014.-2020.	Ciljevi: <ol style="list-style-type: none"> 1. Poticati konkurentnost poljoprivrede, 2. Osigurati održivo upravljanje prirodnim resursima i klimatskim promjenama, 		Ciljevi PUR-a Općine Zagvozd u skladu su s prioritetima plana PRR-a Republike Hrvatske 2014.-2020. Osnivanjem poljoprivredne zadruge (mjera 1.1.4.) direktno se potiče konkurentnost poljoprivrede u skladu sa ciljem PRR-a te se potiče prijenos znanja što je predviđeno prioritetom 1.

	<p>3. Postići uravnotežen teritorijalni razvoj ruralnih područja, uključujući stvaranje i očuvanje radnih mjesta.</p> <p>Prioriteti:</p> <ol style="list-style-type: none">1. Poticanje prijenosa znanja u poljoprivredi, šumarstvu i ruralnim područjima,2. Jačanje konkurentnosti svih vrsta poljoprivrede i povećanje poljoprivredne održivosti,3. Promicanje organizacije prehrambenom lancu i upravljanje rizikom u poljoprivredi,4. Vraćanje, očuvanje i promicanje ekosustava ovisnih o poljoprivredi i šumarstvu,5. Promicanje učinkovitosti resursa i potpore pomak prema niskom razinom ugljika i klimatskih-elastičnih gospodarstava u poljoprivredi, prehrambenoj i šumarskoj sektora,6. Promicanje socijalne uključenosti, smanjenje siromaštva i gospodarskog razvoja u ruralnim područjima.		<p>PRR-a. Valorizacijom prirodnih resursa. kao ciljem</p> <p>1. PUR-a potiče se održivo upravljanje prirodnim resursima dok se poboljšanjem energetske učinkovitosti u zgradama javne namjene (mjera 3.1.10.) promiče učinkovitost resursa i odgovorno ponašanje prema klimatskim promjenama.</p>
--	---	--	---

<p>Operativni program konkurentnost i kohezija 2014.-2020.</p>	<p>Cilj: Ulaganje za rast i radna mjesta.</p> <p>Prioriteti: -Jačanje gospodarstva primjenom istraživanja i inovacija, -Korištenje informacijske i komunikacijske tehnologije, -Poslovna konkurentnost, -Promicanje energetske učinkovitosti i obnovljivih izvora energije, -Klimatske promjene i upravljanje rizicima, -Zaštita okoliša i održivost resursa, -Povezanost i mobilnost, -Socijalno uključivanje i zdravlje. -Obrazovanje, vještine i cjeloživotno učenje, -Tehnička pomoć.</p>		<p>Ciljevi PUR-a Općine Zagvozd u skladu su s Ciljevima i prioritetima Operativnog plana. Ciljem 1. Plana direktno se potiče zaštita okoliša i održivost resursa što je prioritet Operativnog plana dok se edukacijskim programima u poduzetništvu (mjera 2.1.11.) te poboljšanjem energetske učinkovitosti u zgradama javne namjene (mjera 3.1.10.) direktno potiču obrazovanje i promiče energetska učinkovitost.</p>
<p>Operativni program Učinkoviti ljudski potencijali 2014.-2020. (OPULJP 2014.-2020.)</p>	<p>Osnovni cilj Operativnog programa: Učinkoviti ljudski potencijali je pridonijeti rastu zapošljavanja i jačanju socijalne kohezije u Hrvatskoj.</p>		<p>Ciljevi PUR-a Općine Zagvozd u skladu su s ciljem OPULJP-a na temu poticanja zapošljavanja kroz Unaprjeđenje ruralnog turizma (cilj 1.) te kroz provedbu edukacijskih programa u poduzetništvu (mjera 2.1.11.) čime će se poticati nastanak kvalitetno radnog kadra na području Općine.</p>

<p>Strategija energetskog razvoja Republike Hrvatske do 2020.</p>	<p>Glavni ciljevi energetske politike RH su sigurnost opskrbe energije, konkurentnost energetskog sustava i održivost ekonomskog razvitka. Strategije energetske politike ima za cilj izgraditi sustav uravnoteženog razvoja odnosa između sigurnosti opskrbe energijom, konkurentnosti i očuvanja okoliša, koji će građanima i gospodarstvu omogućiti kvalitetnu, sigurnu, dostupnu i dostatnu opskrbu energijom. Takva opskrba energijom preduvjet je gospodarskog i socijalnog napretka.</p>		<p>Ciljevi PUR-a Općine Zagvozd u skladu su s ciljevima Strategije energetskog razvoja Republike Hrvatske.</p>
<p>Strategija razvoja turizma Republike Hrvatske do 2020.</p>	<p>Glavni ciljevi Strategije razvoja turizma Republike Hrvatske su:</p> <ol style="list-style-type: none"> 1. Brži gospodarski rast temeljen na integraciji tržišta i institucionalnim reformama, 2. Viša stopa zaposlenosti, 3. Promicanje održivog razvoja. 		<p>Ciljevi PUR-a Općine Zagvozd u skladu su s Strategijom razvoja turizma Republike Hrvatske do 2020. Specifičnim ciljem 1. unaprijediti će se turistička ponuda što će direktno utjecati i na povećanje stope zaposlenosti.</p>
<p>Strategija razvoja poduzetništva za razdoblje 2013. do 2020.</p>	<p>Ciljevi:</p> <ol style="list-style-type: none"> 1. Pобољшanje ekonomske uspješnosti, 2. Pобољšan pristup financiranju, 		<p>Ciljevi PUR-a Općine Zagvozd u skladu su s Strategijom razvoja poduzetništva Republike Hrvatske za razdoblje 2013. do 2020. ciljem 2. PUR-a Općine Zagvozd planirano je ulaganje u unaprjeđenje infrastrukture i razvoj poduzetništva te</p>

	<ul style="list-style-type: none"> 3. Promocija poduzetništva, 4. Poboljšanje poduzetničkih vještina, 5. Poboljšano poslovno okruženje. 		posebno u edukaciju iz područja poduzetništva (mjera 2.1.11.) čime će se stvoriti povoljnije poslovno okruženje na području Općine.
Županijska razvojna strategija Splitsko-dalmatinske županije 2011.-2013.	<p>Ciljevi:</p> <ul style="list-style-type: none"> 1. Konkurentno gospodarstvo, 2. Razvoj infrastrukture, zaštita prirode i okoliša, 3. Razvoj ljudskih resursa i povećanje kvalitete života, 4. Unaprjeđenje upravljanja razvojem, 5. Jačanje prepoznatljivosti županije. 		Ciljevi PUR-a Općine Zagvozd u skladu su s Županijskom razvojnom strategijom Splitsko-dalmatinske županije 2011.-2013. Ciljevima PUR-a planiran je razvoj ruralnog turizma (cilj 1.) što je u skladu s ciljem jačanja konkurentnog gospodarstva ŽRS (cilj 1.). Unaprjeđenje infrastrukture (cilj 2.) te adaptacija društvene infrastrukture (cilj 3.) ekvivalenti su ciljevima 2. i 4. ŽRS.
Plan upravljanjem Parkom prirode „Biokovo“ 2017 .- 2026.	<p>Ciljevi:</p> <ul style="list-style-type: none"> A. Očuvati prirodnu baštinu u njezinom sadašnjem stanju kroz provođenje mjera zaštite istovremeno provodeći istraživanja i aktivnosti u skladu s održivim razvojem, B. Očuvati kulturno-povijesnu baštinu provođenjem valorizacije, obnove i zaštite pod stručnim nadzorom, istovremeno promičući 		Ciljevi PUR-a Općine Zagvozd su u skladu s ciljevima Plana upravljanja Parkom prirode Biokovo. Općina Zagvozd ima dobru suradnju sa Javnom ustanovom Parka prirode Biokovo i sudjeluje u aktivnostima Javne ustanove. Velik dio Općine Zagvozd (40,6%) se nalazi u sklopu Parka prirode Biokovo, dok je 30,8% Parka prirode na području Općine Zagvozd.

	<p>svijest o kulturno povijesnim vrijednostima parka,</p> <p>C. Održati dobru suradnju s lokalnom zajednicom, istovremeno uzimajući u obzir njihove interese i mogućnosti Parka,</p> <p>D. Unaprijediti sustav edukacije i interpretacije vrijednosti Parka kroz osmišljavanje i provedbu edukativnih programa koji će istovremeno podići razinu osviještenosti lokalne zajednice i posjetitelja,</p> <p>E. Za vrijeme trajanja Plana razvijati posjećivanje i rekreaciju komplementarnu ponudi Makarske rivijere i ruralnim mogućnostima Biokovske zagore, vodeći računa o vrijednostima Parka i mogućnostima prihvata posjetitelja,</p> <p>F. Razviti JU u svrhu povećanja učinkovitosti administracije i ispunjenja ciljeva zadanih Planom,</p>		
--	--	--	--

	G. Omogućiti korištenje prirodnih dobara u Parku istovremeno vodeći računa da se time ne naruše vrijednosti zbog kojih je Park proglašen.		
Lokalna razvojna strategija LAG „ADRION“ 2014. – 2020.	<p>Ciljevi:</p> <ol style="list-style-type: none"> 1. Osiguravanje preduvjeta za suradnju ključnih sektora (poljoprivreda, turizam, trgovina), 2. Povećanje konkurentnosti poljoprivredne proizvodnje, 3. Pобољшanje kvalitete života kroz podizanje društvenog i okolišnog standarda. 		<p>Općina Zagvozd je članica lokalne akcijske grupe „Adrion“ kao i njene susjedne Općine i Grad Vrgorac.</p> <p>Ciljevi PUR-a Općine Zagvozd su u skladu sa ciljevima LAG-a „ADRION“ 2014. - 2020. Ciljevima PUR-a (cilj 1.) predviđen je razvoj turizma što je u skladu s ciljem 1. LAG-a. Cilj 1. PUR-a direktno je povezan sa ciljem 2. LAG-a; povećanje konkurentnosti poljoprivredne proizvodnje. Cilj 3. PUR-a izgradnja i adaptacija društvene infrastrukture u direktnoj je vezi sa ciljem 3. LAG-a koji se odnosi na poboljšanje kvalitete života.</p>

2.3 Odnos Plana ukupnog razvoja Općine Zagvozd 2016. – 2020. s Prostornim planom Općine Zagvozd, Prostornim planom Parka prirode Biokovo i prostornim planovima uređenja jedinica lokalne samouprave s kojima Općina Zagvozd graniči

Naziv odgovarajućeg PP	PUR Općine Zagvozd	Komentar
<p>Općina Zagvozd; PPUO Zagvozd („Službeni glasnik Općine Zagvozd“ br. 03/12, 02/15)</p>	<p>PUR-om Općine Zagvozd planirano je 35 aktivnosti od kojih 25 uključuje intervencije u prostoru.</p>	<p>Aktivnosti planirane PUR-om su u skladu sa namjenom i korištenjem površina prema PPU Općine Zagvozd. Prostornim planom Općine Zagvozd dati su uvjeti za korištenje, uređenje i zaštitu prostora u područjima posebnih ograničenja u korištenju unutar obuhvata Parka prirode Biokovo.</p>
<p>Prostornim plan Parka prirode Biokovo („Narodne novine“, br. 108/15)</p>	<p>PUR-om Općine Zagvozd planirane aktivnosti u Parku prirode Biokovo su: obnova lovačkih kuća i pastirskih stanova, zaboravljeni putevi, rekonstrukcija nerazvrstanih cesta, izgradnja planinarskog doma na Kaocima, istraživanje koridora i trase žičare Zagvozd-Biokovo, istraživanje trase protupožarnog puta Kaoci-Sv. Jure, izgradnja komunalne infrastrukture u ugostiteljsko-turističkoj zoni Gornji Rastovac.</p>	<p>Prostornim planom parka Prirode Biokovo za planirane aktivnosti PUR-a Općine Zagvozd su propisani uvjeti provedbe zahvata u Parku kao i zahvati, izgradnje i uređenja na području obuhvata Parka.</p> <p>Projekt izgradnje žičare u Parku prirode je planiran od Makarske na trasi Zagon-Vošac. Međutim Prostorni plan Parka prirode Biokovo za zahvate koji nisu predviđeni kao žičara Zagvozd- Biokovo i protupožarni put Kaoci- Sv. Jure omogućava istraživanje koridora i trasa prometne infrastrukture:</p> <ul style="list-style-type: none"> - žičare/uspinjače Zagvozd - vrh Sv. Jure – Štrbina (Vošac) koridore istražnih radnji za planirane projekte koji prethode procjeni utjecaja na okoliš, - žičare/uspinjače vrh Sv. Jure – lokalitet na baščanskom dijelu Biokova (Smokvina, Grebeština ili neka druga pogodna lokacija),

		<ul style="list-style-type: none"> - cesta Kaoci – Sv. Jure, - drugih, u skladu s ciljevima iz čl. 5. odredbi Prostornog plana Parka prirode Biokovo.
<p>Općina Šestanovac; PPUO Šestanovac (Službeni glasnik Općine Šestanovac, broj 01/08, 06/13, 02/15, 02/16)</p>	<p>Općina Zagvozd na zapadu velikim dijelom graniči sa Općinom Šestanovac. PUR-om Općine Zagvozd na zapadnom dijelu planira se izgradnja komunalne infrastrukture u ugostiteljsko-turističkoj zoni Mandešina i obnova lovačkih kuća tj. pastirskih kuća u Biokovu.</p>	<p>Na istočnom dijelu Općine Šestanovac prema Prostornom planu uređenja Općine Šestanovac - namjena i korištenje površina je područje zaštitne šume, šume i šumsko zemljište i infrastrukturne površine.</p>
<p>Općina Lovreć; PPUO Lovreć („Službeni glasnik Općine Lovreć“, broj. 02/07, 01/15)</p>	<p>PUR-om Općine Zagvozd na sjeverozapadnom dijelu blizu granice sa Općinom Lovreć se planira izgradnja komunalne infrastrukture u proizvodno poslovnoj zoni „Golo brdo“. U blizini područja zone su i divlja odlagališta otpada koja se planiraju sanirati. U planiranoj zoni će se nalaziti i pretovarna stanica Regionalnog centra gospodarenja otpadom SDŽ, koja je dobila lokacijsku dozvolu.</p>	<p>Na južnom dijelu Općine Lovreć je područje zaštitne šume, šume i šumsko zemljište te infrastrukturne površine. Najbliže naselje Dobrinče je cca. 2 km udaljeno od poslovno proizvodne zone Golo brdo u Zagvozdu.</p>

<p>Općina Podbablje ("Službeni glasnik Općine Podbablje" broj 02/11, 05/15)</p>	<p>PUR-om Općine Zagvozd na sjeveroistočnom dijelu blizu granice sa Općinom Podbablje planirane aktivnosti su u naselju Krstacije. Planira se izgradnja vodoopskrbnog sustava, sanacija divljih odlagališta, biciklističke staze te dovršetak Trga hrvatskih branitelja u Krstaticama.</p>	<p>Općina Podbablje sa Općinom Zagvozd ima prirodnu granicu brda Grab i Osoje. Prostornim planom Općine Zagvozd ovo je područje označeno za vjetroelektrane.</p>
<p>Općina Runovići ("Službeni glasnik Općine Runovići", broj 01/07)</p>	<p>Istočna naselja Krstacije i Raščane Gornje graniče sa Općinom Runovići, odnosno sa naseljem Runovići. PUR-om Općine Zagvozd planirane aktivnosti u istočnim naseljima su izgradnja vodoopskrbnog sustava, sanacija divljih odlagališta, biciklističke staze, izgradnja i rekonstrukcija nerazvrstanih cesta.</p>	<p>Aktivnosti PUR-a Općine Zagvozd nisu u koliziji sa prostornim planom Općine Runovići.</p>
<p>Grad Vrgorac ("Vjesnik" službeno glasilo Grada Vrgorca broj 09/06, 07/10, 01/11, 21/16)</p>	<p>Jugoistočna naselja Općine Zagvozd - Raščane Gornje i Župa graniče sa Gradom Vrgorcem. Planirane aktivnosti PUR-om Općine Zagvozd u ovim naseljima su obnova lovačkih kuća i pastirskih stanova u Biokovu, izgradnja vodoopskrbnog sustava, biciklističke staze, sanacija divljih odlagališta te izgradnja mrtvačnice u naselju Župa.</p>	<p>Aktivnosti PUR-a Općine Zagvozd nisu u koliziji sa prostornim planom Grada Vrgorca.</p>
<p>Općina Podgora ("Službeni glasnik Općine Podgora", broj 04/07, 01/10, 07/11, 07/13, 07/14, 13/15, 08/16, 06/17)</p>	<p>Općina Zagvozd manjim dijelom graniči sa Općinom Podgora.</p>	<p>Aktivnosti PUR-a Općine Zagvozd nisu u koliziji sa prostornim planom Općinom Podgora.</p>

<p>Općina Tučepi („Glasnik Općine Tučepi“, broj 03/04,04/05,01/09,05/12,07/12,07/14,11/16)</p>	<p>Planirane aktivnosti PUR-a Općine Zagvozd u blizini granice sa Općinom Tučepi su obnova pastirskih stanova i biciklističke staze. Naselja Biokovsko selo i Župa graniče sa naseljem Tučepi.</p>	<p>Aktivnosti PUR-a Općine Zagvozd nisu u koliziji sa prostornim planom Općinom Tučepi.</p>
<p>Grad Makarska ("Glasnik Grada Makarske", broj 08/06,16/07, 17/08, 19/09)</p>	<p>Planirane aktivnosti PUR-a Općine Zagvozd u blizini granice sa Gradom Makarska su istraživanje koridora i trase žičare Zagvozd-Biokovo, istraživanje trase protupožarnog puta Kaoci - Sv Jure, obnova pastirskih stanova i planinarskih staza. Naselja Biokovska selo i Zagvozd graniče sa Gradom Makarska.</p>	<p>Za planiranu izgradnju žičare napravljeno je Idejno rješenje žičare Zagvozd-Biokovo sa spojem na žičaru Makarska-Biokovo. Prostornim planom Grada Makarske je planirana žičara pravca Zagon-Vošac za koju je u tijeku postupak procjene utjecaja na okoliš.</p>
<p>Općina Baška Voda; ("Glasnik" Općine Baška Voda, broj 04/09, 09/12,16/13, 8/17)</p>	<p>Planirane aktivnosti PUR-a Općine Zagvozd u blizini granice sa Općinom Baška Voda su obnova pastirskih stanova i biciklističke staze. Naselja Rastovac i Zagvozd graniče sa Općinom Baška Voda.</p>	<p>Aktivnosti PUR-a Općine Zagvozd nisu u koliziji sa prostornim planom Općine Baška voda.</p>

2.4 Odnos Plana ukupnog razvoja Općine Zagvozd 2016. – 2020. sa strategijama razvoja jedinica lokalne samouprave (JLS) s kojima Općina Zagvozd graniči

Granična JLS	Strategija razvoja JLS i ciljevi	Usklađenost
Općina Šestanovac	<p>Strateški razvojni program Općine Šestanovac za razdoblje 2015. - 2020. godine</p> <p>Vizija: „Razvijena općina visoke zaposlenosti i poticajne poduzetničke klime, razvijene komunalne i društvene infrastrukture, koja promiče održivi razvoj ruralnog prostora i kreira uvjete visoke kvalitete života svojih stanovnika.“</p> <p>Ciljevi:</p> <ol style="list-style-type: none"> 1. Unaprjeđenje infrastrukture Općine, 2. Održivi ruralni razvoj, 3. Pобољшanje ili proširenje lokalnih temeljnih usluga za ruralno stanovništvo, 4. Jačanje konkurentnosti malog i srednjeg poduzetništva te nastavak razvoja poduzetničke infrastrukture. 	<p>Plan ukupnog razvoja Općine Zagvozd usklađen je sa Strateškim razvojnim programom Općine Šestanovac: ciljevi 1. i 2. PUR-a Općine Zagvozd direktno su usklađeni s ciljevima 1., 2. i 3. SRP-a Općine Šestanovac i podrazumijevaju razvoj infrastrukture i unaprjeđenje ruralnog razvoja.</p> <p>Cilj 2. PUR-a Općine Zagvozd usklađen je s ciljem 4. SRP-a Općine Šestanovac i podrazumijeva razvoj poduzetništva i infrastrukture.</p>
Općina Lovreć	<p>Strateški razvoj Općine Lovreć</p> <p>Vizija: „Postati najrazvijenija Općina u regiji koja će ujedno biti primjer razvoja drugim općinama.“</p> <p>Ciljevi:</p> <ol style="list-style-type: none"> 1. Unaprjeđenje gospodarskih aktivnosti sa posebnim naglaskom na tercijarni sektor, 2. Izgradnja temeljnih infrastrukturnih sustava. 	<p>Plan ukupnog razvoja Općine Zagvozd usklađen je sa Strateškim razvojem Općine Lovreć:</p> <p>Cilj 1. PUR-a Općine Zagvozd direktno je usklađen s ciljem 1. PUR-a Općine Lovreć i podrazumijeva razvoj infrastrukture tercijarnih djelatnosti.</p> <p>Cilj 2. PUR-a Općine Zagvozd direktno je usklađen s ciljem 2. PUR-a Općine Lovreć i podrazumijeva unaprjeđenje infrastrukture.</p>

	3. Uspostavljanje razvojne suradnje s okolnim lokalnim i regionalnim zajednicama.	
Općina Podbablje	<p>Strategija razvoja Općine Podbablje 2015. – 2020.</p> <p>Vizija: „Općina Podbablje vodeća je općina u svom društvenom, političkom i gospodarskom okruženju, u kojoj je svakom stanovniku omogućeno zadovoljavanje egzistencijalnih, društvenih i kulturnih potreba, a razvoj temelji na tradicijskim vrijednostima, kulturnoj i prirodnoj baštini, te dostizanju suvremenih standarda života i rada.“</p> <p>Ciljevi:</p> <ol style="list-style-type: none"> 1. Razvijena kvalitetna zajednica prema suvremenim životnim standardima, 2. Razvijeno gospodarstvo i rast životnog standarda, 3. Razvijena komunalna, prometna i turistička infrastruktura, 4. Učinkovito upravljanje razvojem. 	<p>Plan ukupnog razvoja Općine Zagvozd usklađen je sa Strateškim razvojem Općine Podbablje</p> <p>Ciljevi 2. i 3. PUR-a Općine Zagvozd direktno su usklađeni s ciljem 1., 2. i 3. SRP-a Općine Podbablje i podrazumijevaju unaprjeđenje infrastrukture, razvoj poduzetništva te indirektno i životnog standarda uz izgradnju i adaptaciju društvene infrastrukture (kao dio cilja 1. SRP-a Općine Podbablje).</p>
Općina Runovići	<p>Strategija razvoja Općine Runovići 2016.-2021</p> <p>Vizija: „Runovići su općina u kojoj je svakom stanovniku omogućeno zadovoljavanje egzistencijalnih, društvenih, kulturnih potreba i dostizanju suvremenih standarda života.“</p> <p>Ciljevi:</p> <ol style="list-style-type: none"> 1. Razvijena kvalitetna zajednica prema suvremenim životnim standardima, 2. Razvijeno gospodarstvo i rast životnog standarda, 	<p>Plan ukupnog razvoja Općine Zagvozd usklađen je sa Strateškim razvojnim programom Runovići:</p> <p>Ciljevi 2. i 3. PUR-a Općine Zagvozd direktno su usklađeni s ciljem 1., 2. i 3. SRP-a Općine Runovići i podrazumijevaju unaprjeđenje infrastrukture, razvoj poduzetništva te indirektno i životnog standarda uz izgradnju i adaptaciju društvene infrastrukture (kao dio cilja 1. SRP-a Općine Runovići).</p>

	<p>3. Razvijena komunalna, prometna i turistička infrastruktura,</p> <p>4. Učinkovito upravljanje razvojem.</p>	
Grad Vrgorac	<p>U trenutku izrade ovog dokumenta Strategija razvoja Grada Vrgorca nije bila dostupna.</p>	<p>Grad Vrgorac je član Lokalne akcijske grupe „ADRION“ kao i susjedna Općina Zagvozd.</p>
Općina Podgora	<p>Strateški razvojni program Općine Podgora za razdoblje 2016. – 2020. godine</p> <p>Vizija: „U 2020. godini Općina Podgora sredina je ugodnog življenja, sa visokim društvenim i ekološkim standardom te konkurentnim gospodarstvom.“</p> <p>Ciljevi:</p> <ol style="list-style-type: none"> 1. Jačanje sposobnosti konkurentnosti gospodarstva, 2. Poboljšanje infrastrukturnih sustava, zaštita prirode i okoliša, 3. Poboljšanje kvalitete života i razvojnog upravljanja. 	<p>Plan ukupnog razvoja Općine Zagvozd usklađen je s Strateškim razvojnim programom Općine Podgora: Ciljevi 1. i 2. PUR-a Općine Zagvozd direktno su usklađeni s ciljem 2. SRP-a Općine Podgora i podrazumijevaju valorizaciju prirodnih resursa te unaprjeđenje infrastrukture.</p> <p>Cilj 2. PUR-a Općine Zagvozd usklađen je s ciljem 1. SRP-a Općine Podgora i podrazumijeva jačanje sposobnosti i konkurentnosti gospodarstva kroz razvoj poduzetništva.</p> <p>Cilj 3. PUR-a Općine Zagvozd podrazumijeva izgradnju i adaptaciju društvene infrastrukture što je u skladu s Ciljem 3. SRP-a Općine Podgora koji se odnosi na poboljšanje kvalitete života.</p>
Općina Tučepi	<p>Strateški razvojni program Općine Tučepi za razdoblje 2016. – 2020. godine</p> <p>Vizija: „U 2020. godini Općina Tučepi sredina je ugodnog življenja, sa visokim društvenim i ekološkim standardom te konkurentnim gospodarstvom.“</p> <p>Ciljevi:</p> <ol style="list-style-type: none"> 1: Konkurentno gospodarstvo, 2: Razvoj infrastrukture, zaštita prirode i okoliša, 	<p>Plan ukupnog razvoja Općine Zagvozd usklađen je s Strateškim razvojnim programom Općine Tučepi.</p> <p>Ciljevi 1. i 2. PUR-a Općine Zagvozd direktno su usklađeni s ciljevima 1. i 2. SRP-a Općine Tučepi i podrazumijevaju valorizaciju prirodnih resursa odnosno unaprjeđenje infrastrukture.</p> <p>Cilj 3. PUR-a Općine Zagvozd podrazumijeva izgradnju i adaptaciju društvene infrastrukture što je u skladu s Ciljem 3 SRP-a Općine Tučepi koji se odnosi na poboljšanje kvalitete života.</p>

	3: Razvoj ljudskih resursa i povećanje kvalitete života.	
Grad Makarska	Strategija razvoja Grad Makarska je u postupku izrade.	Grad Makarska je bio član Lokalne akcijske grupe „ADRION“.
Općina Baška Voda	U trenutku izrade ovog dokumenta Strategija razvoja Općine Baška Voda nije bila dostupna.	Općina Baška Voda je također članica Lokalne akcijske grupe „ADRION“ kao i Općina Zagvozd.

3 PODACI O POSTOJEĆEM STANJU OKOLIŠA

Općina Zagvozd položajno i funkcijski pripada zagorskom dijelu Splitsko-dalmatinske županije i ima značajan geoprometni položaj. Prostor Općine obuhvaća 138,5 km², od čega je 40,6% pod obuhvatom Parka prirode Biokovo. Prema popisu stanovništva iz 2011. godine Općina Zagvozd ima 1.188 stanovnika.

Administrativno sjedište Općine je u naselju Zagvozd. Općinska naselja su: Biokovsko Selo, Krstacije, Rastovac, Raščane Gornje, Zagvozd, Župa i Župa Srednja.

Područjem Općine prolazi važna državna autocesta A1, a tunel Sveti Ilija kroz Biokovo omogućuje da je od Zagvozda do Baške Vode udaljenost svega 12 km. Općina Zagvozd graniči na zapadu sa Općinom Šestanovac, na sjeveru sa Općinama Lovreć, Podbablje i Runovići, Gradom Vrgorcem na istoku te na jugu s Općinama Podgora, Tučepi, Baška Voda i Gradom Makarskom.

3.1 Inicijalna procjena postojećeg stanja i okolišnih problema

Inicijalna procjena postojećeg stanja okoliša i okolišnih problema se provodi s ciljem prepoznavanja stvarnog stanja okoliša na području Općine Zagvozd po pojedinim sastavnicama. Inicijalna procjena se provodi da bi se definirali glavni pritisci i problemi te kako bi se odredio fokus strateške studije i pristup procjeni mogućih utjecaja na okoliš.

Prilikom inicijalne procjene u obzir su uzeta mišljenja nadležnih tijela pribavljenih tijekom postupka određivanja sadržaja Strateške studije.

Strateškom studijom obraditi će se mogući utjecaji aktivnosti koje su planirane Planom ukupnog razvoja Općine Zagvozd. Rezultati inicijalne procjene prikazani su u nastavku poglavlja.

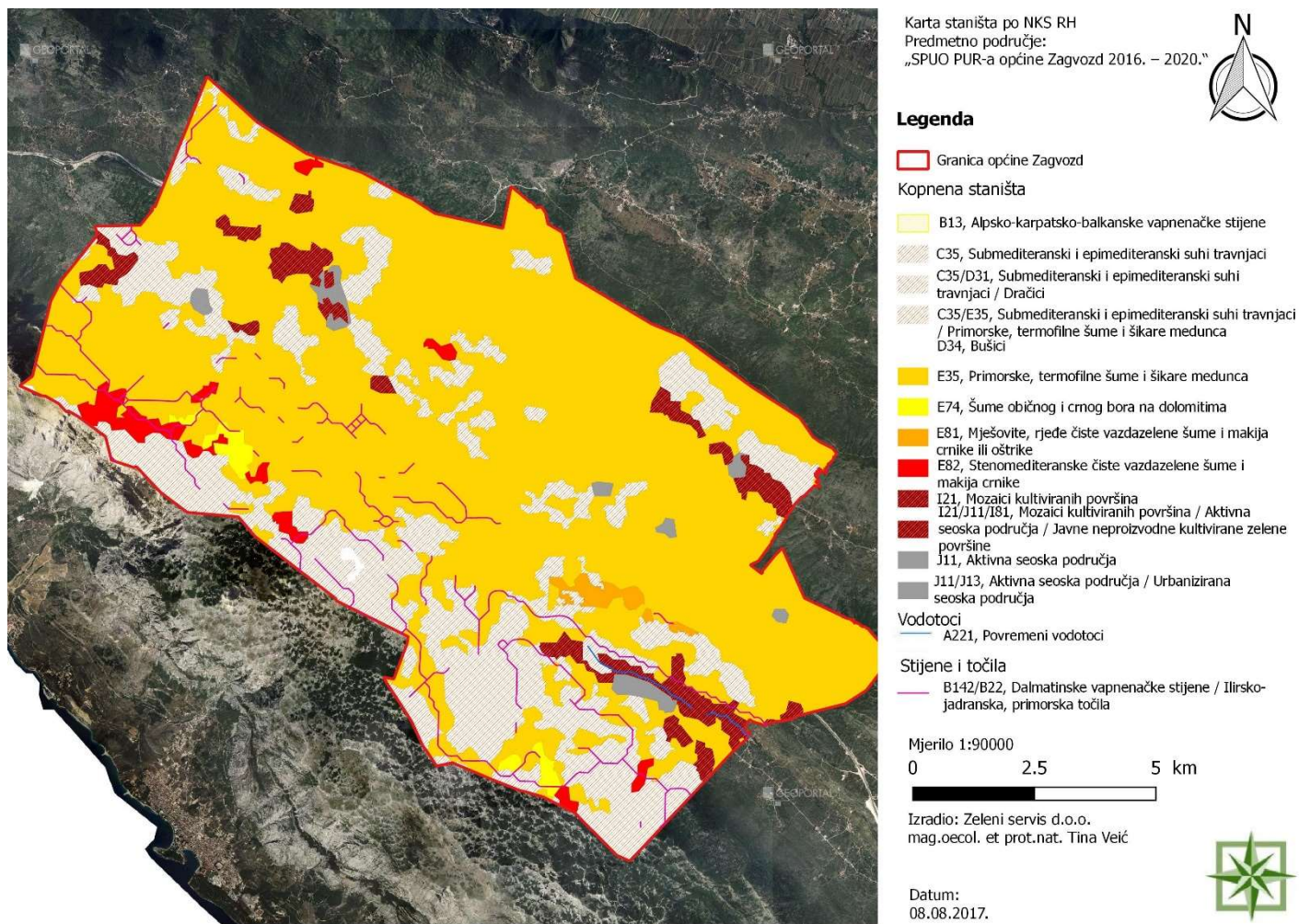
Tablica 3.1.-1.: Rezultati inicijalne procjene postojećeg stanja i okolišnih problema

Okolišno pitanje	Preporuka za Stratešku procjenu
Flora i fauna, ekološka mreža i zaštićena područja	<ul style="list-style-type: none">➤ Područje Općine Zagvozd karakterizira veliki broj različitih stanišnih tipova.➤ Na ovom području nalaze se dva područja ekološke mreže RH.➤ Ne postoje značajne prijetnje očuvanju flore i faune provedbom aktivnosti planiranih Planom ukupnog razvoja Općine Zagvozd. Ipak, u strateškoj studiji potrebno je sagledati mogući utjecaj planiranih zahvata na fragmentaciju i zauzimanje staništa te značajne promjene stanišnih uvjeta.➤ Na području Općine nalazi se dio zaštićenog područja RH; Park prirode Biokovo.
Tlo i poljoprivreda	<ul style="list-style-type: none">➤ Na području Općine prevladavaju tri tipa tla; crvenica, smeđe tlo i antropogena tla.➤ Poljoprivredne površine su male i usitnjene.➤ U strateškoj studiji potrebno je sagledati utjecaj na tlo i poljoprivredu osobito s aspekta eventualnog gubitka poljoprivrednog zemljišta i erozije vezano za nove zahvate.

Šumarstvo	<ul style="list-style-type: none"> ➤ Šume na području Općine imaju isključivo ekološku, estetsku i turističko-rekreacijsku vrijednost. ➤ U strateškoj studiji potrebno je sagledati utjecaj na šume i šumska zemljišta s aspekta značajnog zauzimanja šuma i šumskih zemljišta novim zahvatima.
Zrak	<ul style="list-style-type: none"> ➤ Kvaliteta zraka na području Općine Zagvozd je I. kategorije. Nisu prisutni značajniji izvori onečišćenja, a na kvalitetu zraka najviše utječu emisije iz vozila, kućanskih ložišta. ➤ Na području Općine nema mjernih postaja u sklopu Državne mreže za trajno praćenje kvalitete zraka. ➤ U studiji se treba usmjeriti na prepoznavanje onih područja gdje postoje značajniji izvori onečišćenja zraka, na osnovu raspoloživih podataka. Prilikom analize mogućih utjecaja potrebno je sagledati utjecaj planiranih aktivnosti na kvalitetu zraka u odnosu na blizinu naselja, a ponajviše s aspekta utjecaja na zdravlje ljudi.
Vode	<ul style="list-style-type: none"> ➤ Planom ukupnog razvoja Općine Zagvozd planirana je dogradnja dijela vodoopskrbnog i kanalizacijskog sustava. ➤ U strateškoj studiji potrebno je obraditi utjecaj na vode s aspekta lociranja zahvata u odnosu na poplavne zone i vodozaštitne zone te mogućeg onečišćenja zbog realizacije novih zahvata.
Klimatske promjene	<ul style="list-style-type: none"> ➤ Na području Općine Zagvozd nije razvijena industrija, ali se planira uspostava gospodarskih zona te je u strateškoj studiji potrebno sagledati mogući utjecaj provedbe plana s tog aspekta, da li postoji mogućnost značajnog doprinosa povećanju količine stakleničkih plinova. ➤ U strateškoj studiji se treba usmjeriti na prepoznavanje posljedica klimatskih promjena, te na koji način se planira postići prilagodba posljedicama klimatskih promjena.
Krajobraz	<ul style="list-style-type: none"> ➤ Osnovnu fizionomiju ovog područja čine reljefno i krajobrazno raznoliko područje krških depresija, zaravni i planinskih vijenaca (Biokovo). ➤ U strateškoj studiji se treba usmjeriti na analizu postojećeg stanja krajobraza i prepoznati glavne uzroke ugroženosti obzirom na planirane aktivnosti.
Stanovništvo i zdravlje ljudi	<ul style="list-style-type: none"> ➤ U strateškoj studiji potrebno je sagledati utjecaj na stanovništvo s aspekta mogućeg onečišćenja zraka, vode i mora te povećane razine buke uslijed realizacije planiranih aktivnosti.
Kulturno-povijesna baština	<ul style="list-style-type: none"> ➤ Na području Općine prisutan je velik broj kulturnih i povijesnih lokaliteta koje mogu biti daljnja osnova razvoja turizma što je i prepoznato u Planu ukupnog razvoja Općine Zagvozd. ➤ U strateškoj studiji potrebno je sagledati mogući utjecaj planiranih aktivnosti u odnosu na lokalitete kulturne baštine, na područjima gdje su prepoznati konflikti.
Infrastruktura	<ul style="list-style-type: none"> ➤ Na području Općine postoji cca. 70 km neuređenih nerazvrstanih cesta, čije stanje nije zadovoljavajuće. ➤ Komunalna infrastruktura nije dovoljno izgrađena. ➤ Potrebno je sagledati utjecaj i pritiske planiranih projekata na sadašnje stanje infrastrukture Općine.
Gospodarenje otpadom	<ul style="list-style-type: none"> ➤ Na području Općine postoji nekoliko divljih odlagališta otpada. ➤ U strateškoj studiji potrebno je sagledati mogući utjecaj od otpada provedbom planiranih aktivnosti.

3.2 Flora, fauna, ekološka mreža i zaštićena područja

3.2.1 Staništa



Slika 3.2.1.-1.: Izvod iz Karte staništa RH (Zeleni servis, 2017.)

Prema izvodu iz Karte staništa RH (vidi sliku 3.2.1.-1.) na području Općine Zagvozd nalaze se stanišni tipovi koji prema NKS-u (Nacionalna klasifikacija staništa) imaju slijedeća obilježja:

- **Povremeni vodotoci (NKS kôd A.2.2.1.)** – Vodotoci u kojima je protok prekinut dijelom godine, ostavljajući korito suhim ili s bazenčićima.
- **Submediteranski i epimediteranski suhi travnjaci (NKS kôd C.3.5.)** - Submediteranski i epimediteranski suhi travnjaci (Red *SCORZONERETALIA VILLOSAE* H-ić. 1975 (= *SCORZONERO-CHRYSOPOGONETALIA* H-ić. et Ht. (1956) 1958 p.p.) – Pripadaju razredu *FESTUCO-BROMETEA* Br.-Bl. et R. Tx. 1943. Tom skupu staništa pripadaju zajednice razvijene na plitkim karbonatnim tlima duž istočno jadranskog primorja, uključujući i dijelove unutrašnjosti Dinarida do kuda prodiru utjecaji sredoziemne klime.
- **Dračici (NKS kôd D.3.1.)** - Dračici (sveza *Rhamno-Paliurion* Trinajstić (1978) 1995) – Pripadaju redu *PALIURETALIA* Trinajstić 1978 i razredu *PALIURETEA* Trinajstić 1978. Šikare, rjeđe živice primorskih krajeva, izgrađene od izrazito bodljikavih, trnovitih ili aromatičnih biljaka nepodesnih za brst, u prvom redu koza. Dračici su vrlo rasprostranjeni skup staništa, razvijenih u sklopu submediteranske vegetacijske zone kao jedan od degradacijskih stadija šuma medunca i bijelog graba.
- **Bušici (NKS kôd D.3.4.)** – Bušici (Razred *ERICO-CISTETEA* Trinajstić 1985) – Navedeni skup predstavlja niske, vazdazelene šikare koje se razvijaju na bazičnoj podlozi, kao jedan od degradacijskih stadija vazdazelene šumske vegetacije. Izgrađene su od polugrmova koji uglavnom pripadaju porodicama *Cistaceae* (*Cistus*, *Fumana*), *Ericaceae* (*Erica*), *Fabaceae* (*Bonjeanea hirsuta*, *Coronilla valentina*, *Ononis minutissima*), *Lamiaceae* (*Rosmarinus officinalis*, *Corydothymus capitatus*, *Phlomis fruticosa*), a razvijaju se kao jedan od oblika degradacijskih stadija vazdazelene šumske vegetacije.
- **Primorske, termofilne šume i šikare medunca (NKS kôd E.3.5.)** - Primorske, termofilne šume i šikare medunca (Sveza *Ostryo-Carpinion orientalis* Ht. (1954) 1959) – Pripadaju unutar razreda *QUERCO-FAGETEA* Br.-Bl. et Vlieger 1937 redu *QUERCETALIA PUBESCENTIS* Klika 1933.
- **Šume običnog i crnog bora na dolomitima (NKS kôd E.7.4.)** - Šume običnog i crnog bora na dolomitima (Sveza *Fraxino orni-Ericion* Ht. 1958) – Pripada redu *ERICO-PINETALIA* Ht. 1959 i razredu *ERICO-PINETEA* Ht. 1959. Navedeni skup zajednica obuhvaća svijetle šume običnog bora i šume crnog bora, rjeđe crnoga graba, koje se razvijaju na dolomitima.
- **Stenomediteranske čiste vazdazelene šume i makija crnike (NKS kôd E.8.2.)** - Stenomediteranske čiste vazdazelene šume i makija crnike (Sveza *Oleo-Ceratonion* Br.-Bl. 1931) – Skup zajednica čistih vazdazelenih šuma i makije crnike, te šuma alepskog bora razvijenih u najtoplijem i najsušem dijelu istočnojadranskog primorja. Karakterizira ih znatan udio kserotermnih, endozookornih elemenata – *Pistacia lentiscus*, *Juniperus phoenicea*, *Olea europaea* ssp. *sylvestris*, *Ceratonia siliqua*, mjestimično *Euphorbia dendroides*, penjačica *Ephedra fragilis*, polugrmova *Prasium majus*, *Coronilla valentina*, te zeljastih vrsta *Arisarum vulgare*.
- **Mozaici kultiviranih površina (NKS kôd I.2.1.)** - Mozaici različitih kultura na malim parcelama, u prostornoj izmjeni s elementima seoskih naselja i/ili prirodne i poluprirodne vegetacije. Ovaj se tip koristi ukoliko potrebna prostorna detaljnost i svrha istraživanja ne zahtijeva razlučivanje pojedinih specifičnih elemenata koji sačinjavaju

mozaik. Sukladno tome, daljnja raščlamba unutar ovoga tipa prati različite tipove mozaika prema zastupljenosti pojedinih sastavnih elemenata.

- **Javne neproizvodne kultivirane zelene površine (NKS kôd I.8.1.)** - Uređene zelene površine, često s mozaičnom izmjenom drveća, grmlja, travnjaka i cvjetnjaka, različitog načina održavanja i prvenstveno estetske, edukativne i/ili rekreativne namjene, uključujući i namjenske zelene površine za sport i rekreaciju.
- **Aktivna seoska područja (NKS kôd J.1.1.)** - Seoska područja na kojima se održao seoski način života. Definicija tipa na ovoj razini podrazumijeva prostorni kompleks.
- **Urbanizirana seoska područja (NKS kôd J.1.3.)** - Nekadašnja seoska područja u kojima se razvija obrt i trgovina, a poljoprivreda je sekundarnog značenja, uključujući i seoske oblike stanovanja u gradovima ili na periferiji gradova. Definicija tipa na ovoj razini podrazumijeva prostorni kompleks u kojemu se izmjenjuju izgrađeni ruralni i urbani elementi s kultiviranim zelenim površinama različite namjene.

Prema PRILOG-u II (Popis svih ugroženih i rijetkih stanišnih tipova od nacionalnog i europskog značaja zastupljenih na području Republike Hrvatske) Pravilnika o popisu stanišnih tipova, karti staništa te ugroženim i rijetkim stanišnim tipovima („Narodne novine“, br. 88/14), na području Općine Zagvozd se nalaze sljedeći stanišni tipovi sa popisa:

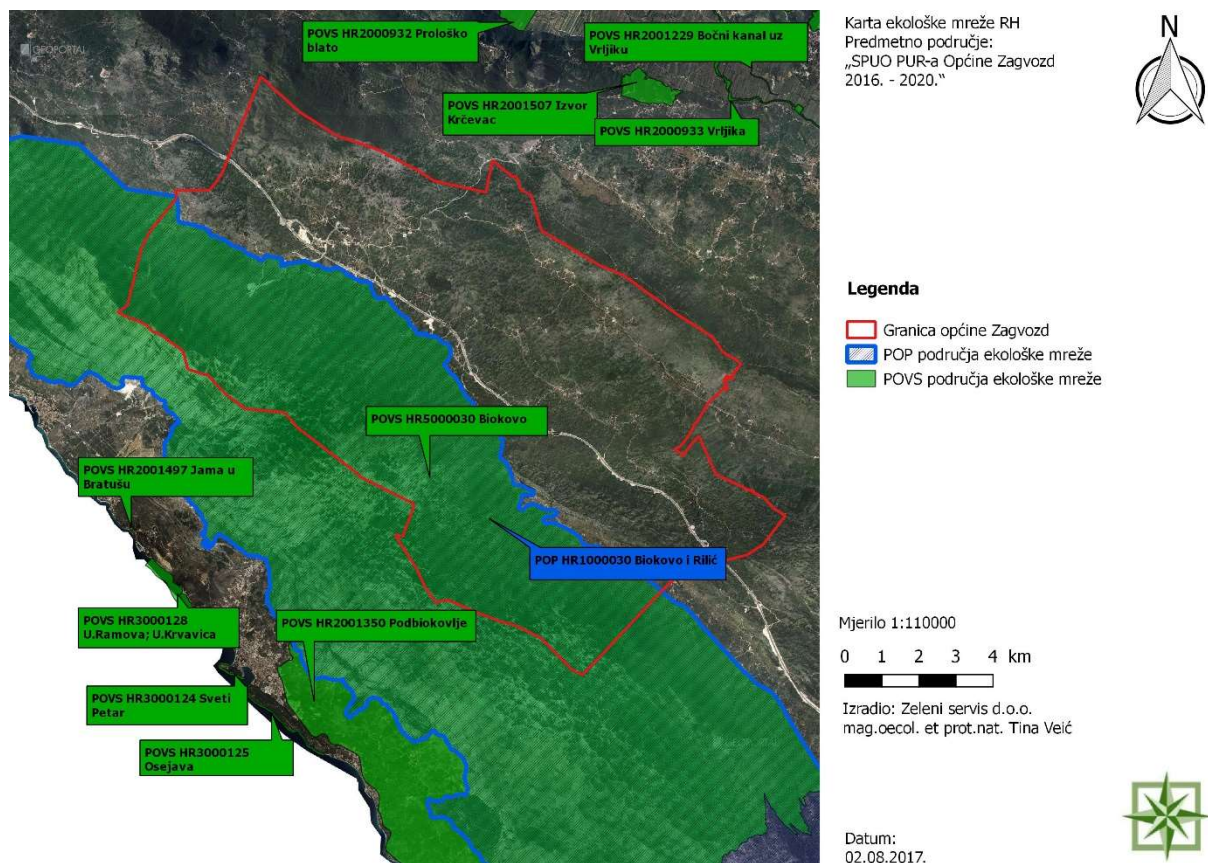
- **Submediteranski i epimediteranski suhi travnjaci (NKS kôd C.3.5.)** 62A0
- **Bušici (NKS kôd D.3.4.)**
- **Primorske, termofilne šume i šikare medunca (NKS kôd E.3.5.)**
- **Šume običnog i crnog bora na dolomitima (NKS kôd E.7.4.)**
- Stenomediteranske čiste vazdazelene šume i makija crnike (NKS kôd E.8.2.) – nekoliko podtipova se nalazi na popisu PRILOGA II.

Prema PRILOG-u III (Popis ugroženih i rijetkih stanišnih tipova zastupljenih na području Republike Hrvatske značajnih za ekološku mrežu Natura 2000) Pravilnika o popisu stanišnih tipova, karti staništa te ugroženim i rijetkim stanišnim tipovima („Narodne novine“, br. 88/14), na području Općine Zagvozd nalaze se sljedeća staništa sa popisa:

- **Submediteranski i epimediteranski suhi travnjaci (NKS kôd C.3.5.)** - 62A0 Istočno submediteranski suhi travnjaci (*Scorzoneretalia villosae*)
- Primorske, termofilne šume i šikare medunca (NKS kôd E.3.5.) – nekoliko podkategorija ovog stanišnog tipa je dio *9530 (Sub-) mediteranske šume endemičnoga crnoga bora
- Stenomediteranske čiste vazdazelene šume i makija crnike (NKS kôd E.8.2.) – nekoliko podtipova se nalazi na popisu PRILOGA III.

3.2.2 Ekološka mreža

Sukladno Uredbi o ekološkoj mreži („Narodne novine“, br. 124/13 i 105/15) područje Općine Zagvozd nalazi se dijelom u ekološkoj mreži i to na području očuvanja značajnom za ptice POP HR1000030 Biokovo i Rilić, te dijelom na području očuvanja značajnim za vrste i stanišne tipove POVS HR5000030 Biokovo.



Slika 3.2.2.-1.: Izvod iz karte ekološke mreže RH (Zeleni servis, 2017.)

Tablica 3.2.2.-1.: Ciljne svojte područja ekološke mreže značajnog za očuvanje ptica POP

Naziv područja (POP)	Kategorija za ciljnu vrstu / Ciljne svojte / Status (G= gnjezdarica; P = preletnica; Z = zimovalica):
HR1000030 Biokovo i Rilić	1 <i>Alectoris graeca</i> - jarebica kamenjarka G 1 <i>Anthus campestris</i> - primorska trepteljka G 1 <i>Aquila chrysaetos</i> - suri orao G 1 <i>Bubo bubo</i> - ušara G 1 <i>Caprimulgus europaeus</i> - leganj G 1 <i>Circaetus gallicus</i> - zmijar G 1 <i>Circus cyaneus</i> - eja strnjara Z 1 <i>Dendrocopos leucotos</i> - planinski djetlić G 1 <i>Dryocopus martius</i> - crna žuna G 1 <i>Emberiza hortulana</i> - vrtna strnadica G 1 <i>Falco peregrinus</i> - sivi sokol G 1 <i>Grus</i> - ždral P 1 <i>Lanius collurio</i> - rusi svračak G 1 <i>Lullula arborea</i> - ševa krunica G 1 <i>Pernis apivorus</i> - škanjac osaš P 1 <i>Picus canus</i> - siva žuna G

Kategorija za ciljnu vrstu: 1 = međunarodno značajna vrsta za koju su područja izdvojena temeljem članka 3. i članka 4. stavka 1. Direktive 2009/147/EZ. 2 = Redovite migratorne vrste za koje su područja izdvojena temeljem članka 4. stavka 2. Direktive 2009/147/EZ

HR1000030 Biokovo i Rilić

Biokovo je visoka planina sa prostranim stjenovitim staništima i liticama, pogotovo na strani okrenutoj prema moru. Od šuma zastupljene su uglavnom submediteranske šume bijelog hrasta i šumarci alepskog bora. Staništa otvorenog tipa uglavnom su stjenovita sa suhim travnjacima. Biokovo u širem smislu uključuje planinu Rilić koja je važno preletišta migratornih vrsta ždralova i škanjca osaša. Planina Biokovo zaštićena je kao Park prirode Biokovo. Litostratigrafske jedinice zastupljene u ovom području su vapnenac i dolomit (donje krede - K1), vapnenci i dolomiti (gornje jure - J3), rudistni vapnenci (cenomanian - maastricht - K21-6) itd. Tla ovog područja su vapnenačka i dolomitna crnica i smeđe tlo na vapnencu. U strukturno – genetičkom smislu područje ima strukturu bore nastale zbog sile potiskivanja; smjer širenja strukture reljefa je dinarski (SZ-JI) te ima mnoge speleološke objekte. Vodeću ulogu u oblikovanju reljefa imaju gravitacijski procesi nagiba (propuštanje, kolaps) te procesi jaružanja i ispiranja.

Informacije o veličini populacija ptica⁸ odnose se na procjene ili točne podatke temeljene uglavnom na nedavnim istraživanjima (podatci koje su omogućili djelatnici instituta i njihovi terenski suradnici) – SPA Biokovo i Rilić ima 8% nacionalne populacije vrste *Aquila chrysaetos*; 6,7% vrste *Alectoris graeca* i 4,3% vrste *Emberiza hortulana*; pad populacije zabilježen je u razdoblju 2013. – 2015., ali potreban je daljnji monitoring kako bi se zaključilo o trendu populacije i mogućim fluktuacijama. Prigodna staništa su i dalje prisutna u području - POP Biokovo i Rilić te je dio migracijskog koridora za *Pernis apivorus* (> 1000 jedinki) i *Grus* (> 3000 jedinki) koje prolaze nad Jadranskim morem od poluotoka Gargano u Italiji do otoka Palagruže (najudaljenijeg hrvatskog otoka) u POP Pučinski otoci, a nastavlja se dalje na Lastovski arhipelag, poluotok Pelješac i planinu Rilić na obali. Ptice rijetko slijeću na otoke, jedino noću ili za nepovoljnog vremena. Ornitološko istraživanje Parka prirode Biokovo zabilježilo je 117 vrsta ptica sa 3 dodatne vrste u velikoj blizini i uključuju 79 vrsta ptica koje se gnijezde (BIOM, 2008).

Tablica 3.2.2.-2.: Ciljne svojte područja ekološke mreže značajnih za očuvanje vrsta i stanišnih tipova POVS

Naziv područja (POVS)	Ciljne vrste i staništa
HR5000030 Biokovo	1 jelenak - <i>Lucanus cervus</i> 1 alpinska strizibuba - <i>Rosalia alpina</i> * 1 hrastova strizibuba - <i>Cerambyx cerdo</i> 1 velika četveropjega - cvilidreta <i>Morimus funereus</i> 1 crvenkrpica - <i>Zamenis situla</i> 1 dugokrili pršnjak - <i>Miniopterus schreibersii</i> 1 velikouhi šišmiš - <i>Myotis bechsteinii</i> 1 vuk - <i>Canis lupus</i> * 1 Skopolijeva gušarka - <i>Arabis scopoliana</i> 1 danja medonjica - <i>Euplagia quadripunctaria</i> * 1 mosorska gušterica - <i>Dinarolacerta mosorensis</i> 1 dinarski voluhar - <i>Dinaromys bogdanovi</i>

⁸ Informacije o veličini populacija ptica omogućio je Ornitološki institut (Zavod za ornitologiju, 2013.)

	<p>1 dalmatinski okaš - <i>Protorebia afra dalmata</i> 1 Sastojine <i>Juniperus communis</i> na kiseloj ili bazičnoj podlozi 5130 1 Mediteranske makije u kojima dominiraju borovice <i>Juniperus</i> spp. 5210 1 Planinski i pretplaninski vapnenački travnjaci 6170 1 Istočno submediteranski suhi travnjaci (<i>Scorzoneretalia villosae</i>) 62A0 1 Karbonatna točila <i>Th laspatea rotundifolia</i> 8120 1 Istočnomediteranska točila 8140 1 Karbonatne stijene sa kserotermofilnom vegetacijom 8210 1 Špilje i jame zatvorene za javnost 8310 1 Planinske i borealne vrištine 4060 1 Otvorene kserotermofilne pionirske zajednice na karbonatnom kamenitom tlu 6110* 1 Eumediteranski travnjaci <i>Thero-Brachypodietea</i> 6220* 1 (Sub-) mediteranske šume endemičnog crnog bora 9530 *prioritetni stanišni tipovi</p>
--	---

Kategorija za ciljnu vrstu/stanišni tip: 1=međunarodno značajna vrsta/stanišni tip za koje su područja izdvojena temeljem članka 4. stavka 1. Direktive 92/43/EEZ.

HR5000030 Biokovo

Park prirode Biokovo obuhvaća veći dio istoimene planine. Planina se nalazi u južnom dijelu Dalmacije, između rijeke Cetine i delte rijeke Neretve, oblikujući 36 kilometara dug planinski lanac u neposrednoj blizini mora. Njegova južna strana se strmo spušta do mora. Karakterističan je po izvanrednoj ljepoti krajolika, velikoj biološkoj raznolikosti i raznovrsnosti geomorfoloških fenomena i formacija (pećine, škrape, vrtače, zatvorene depresije koje su stvorile vode stajačice, jame – od kojih su neke duboke nekoliko stotina metara). Zavisno o visini i klimatskim uvjetima, zone vegetacije variraju od mediteranskih do alpskih. Šumski pokrivač se sastoji uglavnom od stabala bukve, jele i crnog bora. Oko 1.500 vrsta biljaka je zabilježeno među kojima i velik broj endemskih i reliktnih vrsta poput Portenšlagove zvončike i crvenkaste zečine. Mogu se naći i mnoge životinjske vrste. Među kralježnjacima, najveće grupe su vodozemaca, gmazova i ptica. Među sisavcima važno je spomenuti puhove, šišmiše, divlje svinje, divokoze, muflone i vukove. Velik broj rijetkih ptica se gnijezdi na Biokovu poput surog orla i zmijara. Posebno je zanimljiv podzemni život sa čak 25 endemskih vrsta. Unutar granica parka, na njegovim južnim padinama je botanički vrt Kotišina s autohtonim vrstama flore Biokova. Najviši vrh Biokova je Sveti Jure (1.762 m), koji pruža očaravajući pogled na Makarsku rivijeru, otoke srednje Dalmacije i Zagoru. Kamena pastirska skloništa, torovi, ograđena polja i kamene krune bunara svjedoče o životu i aktivnostima bivših stanovnika Biokova. Litostratigrafske jedinice ovog područja su vapnenci i dolomiti (donje krede - K1), vapnenci i dolomiti (gornje jure - J3), rudistni vapnenci (cenomanian-maastricht - K21-6) itd. Tla ovog područja su vapnenačka i dolomitna crnica te smeđe tlo na vapnencu. U strukturno – genetičkom smislu područje ima strukturu bore nastale zbog sile potiskivanja; smjer širenja strukture reljefa je dinarski (SZ-JI) te ima mnoge speleološke objekte. Vodeću ulogu u oblikovanju reljefa imaju gravitacijski procesi nagiba (propuštanje, kolaps) te procesi jaružanja i ispiranja.

Ovo područje je važno zbog stanišnog tipa 8310 Špilje zatvorene za javnost – vrlo specijalizirane i visoko endemične kavernozone faune koju tu nalazimo: 15 tipskih lokaliteta na kojima su prvotno nađene nove vrste i opisane po nađenim primjercima; do danas poznato je ukupno 208 svojti, a 95 su troglobionti i stigobionti; najmanje 40 svojti još nije znanstveno opisano kao poznate; na području planine Biokovo prvotno nađene i opisane vrste su: *Tritomurus veles* (Amfora jama), *Niphargus buturovici* (Baba špilja), *Protoneobisium biocovense* (Crna ledenica), *Strouhaloniscellus biokovoensis* (Jama iznad Saranača), *Dyocerasoma biokovense* (Jama kod Tučepske vilenjače), *Xestoiulus dalmaticus* (Jama pod Vošcem), *Lovricia aenigmatica* (Lovrićija jama I), *Radziella styx* (Pretnerova jama), *Neobisium peruni* (Sonjina - Mandina jama), *Biokoviella mauriesi* (Stara ledenica), *Biokovoaphaenopsis radici* (Stara škola), *Neolovricia ozimeci* (Špilja u Radinovcima), *Protoneobisium basilicae* (Šutina jama II), *Mesostalita comottii* (Tučepska vilenjača). Do sada je poznato 400 speleoloških objekata ali procijenjeno je da ih ima više od 1.000; 90% su vertikalne a 10% su horizontalne špilje – važna staništa za vrstu kukca *Euplagia quadripunctaria*. Ovo područje je važno stanište za vrstu leptira *Protoerebia afra dalmata*, posebno sjeverni izloženiji dijelovi Biokova. Također, područje je važno za očuvanje cijelog raspona saproksilnih kornjaša *Cerambyx cerdo*, *Morimus funereus*, *Rosalia alpina* i *Lucanus cervus*.

Ovo je važno područje mediteranske regije za sljedeće vrste; na južnim padinama i istočnim obroncima se nalazi *Rosalia alpina*, a kompleks obalnih šuma osigurava izvrsne uvjete za stabilnost vrsta herpetofaune poput *Zamenis situla* i *Dinarolacerta mosorensis* te za vrstu višegodišnje zeljaste biljke *Arabis scopliana*. Na ovom području se nalazi značajan broj

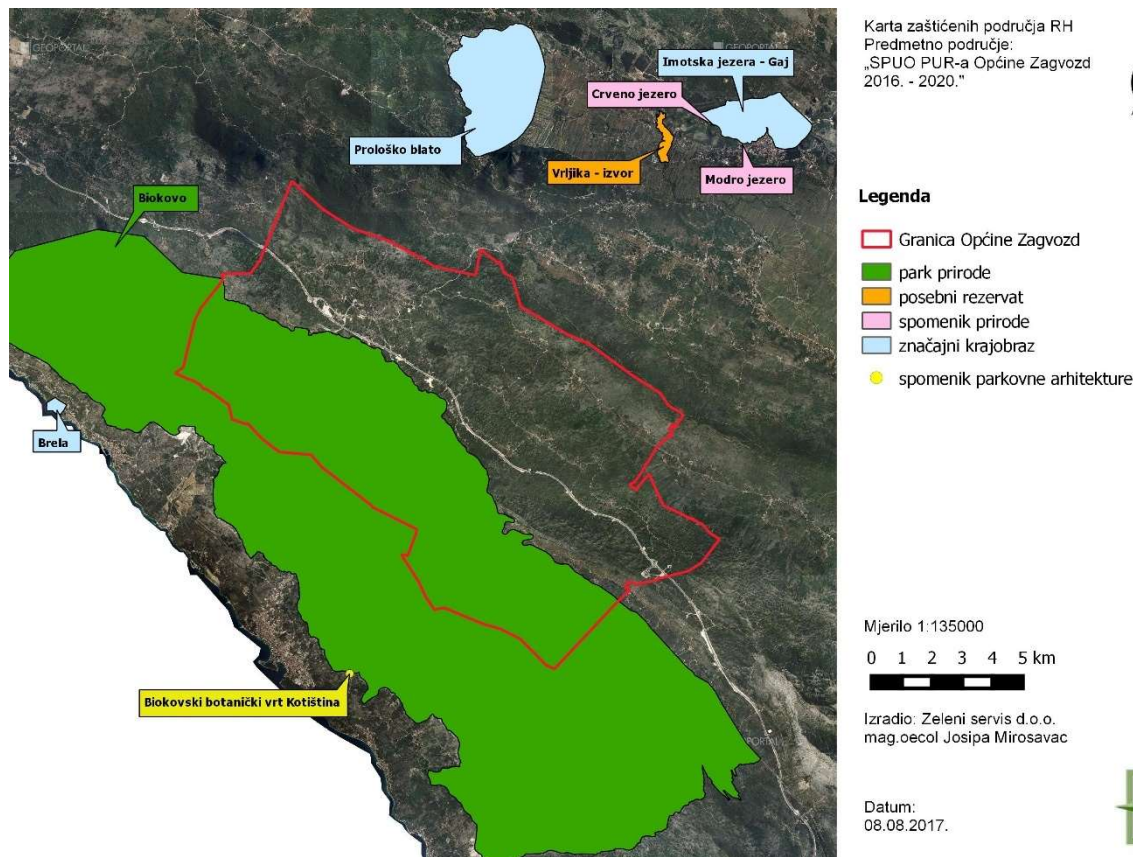
primjeraka vuka vrste *Canis lupus*, a važno je stanište i za vrstu dinarskog voluhara *Dinaromys bogdanovi*. Na ovom području se nalaze Istočno-mediteranske serpentine na kojima raste endemska asocijacija *Linario microsepalae-Drypetum jacquiniana* Trinajtić, nom. nov., te vapnenačke padine sa hazmofitskom vegetacijom. Ovo područje je važno za stanišne tipove; 62A0, 6170 – sa stenoendemskim asocijacijama *Edraiantho pumilio-Seslerietum juncifoliae*, 9530 - *Juniper sibiricae-Pinetum dalmatica* te važno odmorište za šišmiša *Miniopterus schreibersii*.

Tablica 3.2.2.-3.: Udaljenost najbližih područja ekološke mreže RH od granice Općine Zagvozd

Naziv područja (POVS)	Udaljenost od područja
POVS HR2000932 Prološko blato	cca. 3,6 km
POVS HR2001350 Podbiokovlje	cca. 3,9 km
POVS HR2001507 Izvor Krčevac	cca. 4,2 km
POVS HR2001497 Jama u Bratušu	cca. 4,2 km
POVS HR3000124 Sveti Petar	cca. 5,3 km
POVS HR3000128 U.Ramova i U.Krvavica	cca. 5,8 km
POVS HR3000125 Osejava	cca. 5,9 km
POVS HR2000933 Vrljika	cca. 6 km
POVS HR2001229 Bočni kanal uz Vrljiku	cca. 6,8 km

3.2.3 Zaštićena područja

Na području Općine Zagvozd nalaze se dijelovi područja koji su prema Zakonu o zaštiti prirode („Narodne novine“, br. 80/13) upisani kao zaštićeni.



Slika 3.2.3.-1.: Izvod iz karte zaštićenih područja RH (Zeleni servis, 2017.)

Unutar područja Općine Zagvozd nalazi se zaštićeno područje Park prirode Biokovo.

U neposrednoj blizini granice Općine Zagvozd nalaze se slijedeća zaštićena područja:

- Značajni krajobraz; Prološko blato na udaljenosti od cca. 3,1 km i Brela na udaljenosti od cca. 3,8 km
- Spomenik parkovne arhitekture Biokovski botanički vrt Kotiščina na udaljenosti od cca. 3,5 km

Park prirode Biokovo

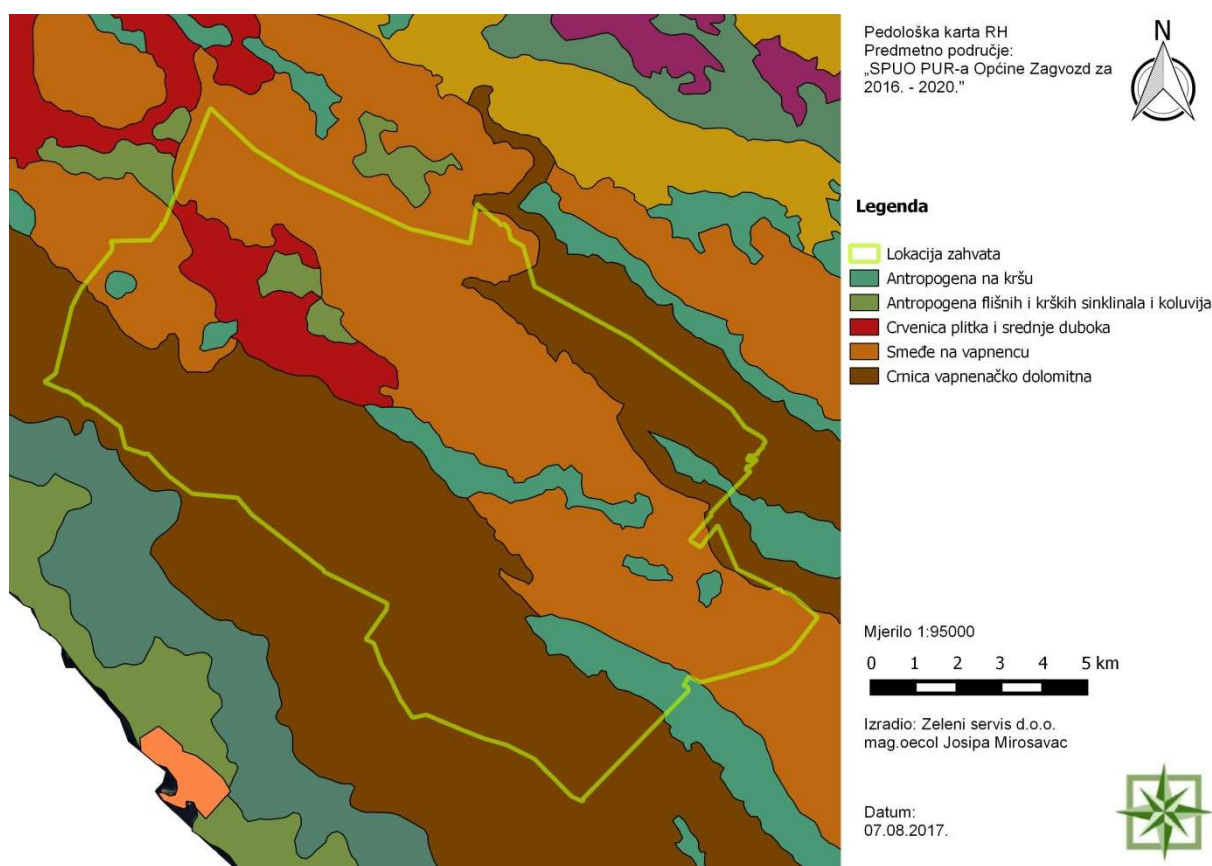
Park prirode Biokovo utvrđen je zakonom još u 1981. godini. Od ukupne površine od 19.550 ha na području Općine Zagvozd je oko 5.934,48 ha. Park prirode poznat je po izvanrednoj ljepoti krajobraza, velikoj raznolikosti živog svijeta i bogatstvu geomorfoloških oblika i pojava (špilje, škrape, vrtače, kamenice, jame, ledenice...). Područje Parka je ovisno o klimatskim uvjetima i visinskom položaju, pokriveno vegetacijom od mediteranske do planinske. Uz stare šume bukve, jele i crnog bora, zabilježeno je gotovo 1.500 različitih vrsta biljaka, među kojima su i neke endemične i reliktno vrste (kao npr. biokovsko zvonce, uskolisna zečina). Faunu

kralješnjaka čine brojni gmazovi i ptice, a od tridesetak vrsta sisavaca koji ovdje žive treba spomenuti puhove, šišmiše, divlju svinju, divokozu, muflona i vuka. Osim toga, na Biokovu se nalaze značajna paleontološka nalazišta i prekrasni krajobrazi i vidikovci, a tu se nalazi i četvrta jama po dubini u RH, Mokre noge (-832 m).

3.3 Tlo i poljoprivreda

Prema pedološkoj karti⁹ (Slika 3.3.-1.) na području Općine Zagvozd nalazi se pet tipova tala od kojih su najzastupljenija:

- Crnica vapnenačko dolomitna
- Smeđe na vapnencu
- Antropogena tla na kršu



Slika 3.3.-1.: Pedološka karta Općine Zagvozd (Zeleni servis, 2017.)

Crnica vapnenačko dolomitna je tip tla koje nastaje na tvrdim mezozojskim vapnencima i dolomitima u planinskom području. Ovaj tip tla je ne karbonatan i bogat humusom, uslijed čega je tamno-smeđe do crne boje. Suha su i topla tla te na njima nalazimo kserofitnu vegetaciju. Što se tiče produktivnosti, ova tla su slabo opskrbljena dušikom i fosforom, srednje opskrbljena kalijem. Plitka su i vodopropusna, na višim terenima izložena eolskoj eroziji.

Smeđe tlo nastaje na čistim vapnencima, a javlja se u planinskom području. Prirodna vegetacija ovog tla je listopadna, miješana ili crnogorična šuma. Ovaj tip tla je tamno-smeđe,

⁹<http://pedologija.com.hr/karte.htm>

žuto-smeđe ili crvenkasto-smeđe boje. Ovo su dobro aerirana propusna tla dobrih toplinskih svojstava.

Antropogena tla su tla sa dugotrajnim i intenzivnim korištenjem u poljoprivredi. Proces koji su utjecali na formiranje ovog tipa tla su; miješanje ili premještanje tla, intenzivni unos gnojiva i organske materije, izmjene režima, vlažnosti, itd. Pojava ovog tipa tla nije vezana za određena područja, nalazimo ih svugdje gdje je prisutna suvremena poljoprivreda.

Na ovom području splet pedogenetskih čimbenika i procesa, rezultirao je većim brojem tipova tala iako svi spadaju u razred automorfni tala. Tekstura površinskog sloja tla uglavnom je ilovasta te ilovasto glinasta, a samo mjestimično glinasta. Uzimajući u obzir značajke tla i klimatske prilike na ovom području veliki je dio tala nepovoljan za uzgoj kultura. Tijekom ljetnih mjeseci, izuzetno je izražen nedostatak vode u tlu što znatno ograničava mogućnost intenzivnijeg korištenja poljoprivrednog zemljišta.

Područje Općine obiluje prirodnim resursima koji mogu biti osnova za razvijanje stočarstva, ratarstva u funkciji stočarstva i pčelarstva. Ukupna raspoloživa površina iznosi 13,32 ha što je 0,1% poljoprivrednog zemljišta Splitsko-dalmatinske županije. Najveći dio poljoprivrednih površina Općine Zagvozd zauzimaju vinogradi s 3,74 ha i čine 28,1% ukupnog poljoprivrednog zemljišta u Općini, dok 3,23 ha, odnosno 24,2% površina otpada na oranice. Uz vinograde i oranice u Općini su najviše zastupljeni maslinici, voćnjaci, krški pašnjaci te livade. Na području Općine Zagvozd u 2015. godini je bilo registrirano 64 poljoprivrednih gospodarstava.

3.4 Šumarstvo i lovstvo

3.4.1 Šumarstvo

Općina Zagvozd je gotovo u cijelosti prekrivena šumama (80,9% sveukupne površine čine šume). Područje Općine je obuhvaćeno s nekoliko gospodarskih jedinica (Orljačom, Osojem i Biokovskim selima) kojima gospodari Uprava šuma podružnica Split, Šumarija Imotski i Šumarija Vrgorac. Ukupna površina ovih gospodarskih jedinica iznosi 10.824,83 ha, od čega je 91,97% površine označeno kao obraslo šumsko zemljište. Najveću drvenu zalihu ima obična bukva (98.199 m³), a nakon nje slijedi crni bor (17.235 m³). Ukupna drvena zaliha za područje Općine Zagvozd iznosi 163.274 m³, a godišnji prirast je 2.310 m³.

3.4.2 Lovstvo

Najveći dio Općine Zagvozd zauzimaju lovišta Zagvozd i Zagvozd Donji, dok se unutar Općine nalaze i manji dijelovi lovišta Osoje i Biokovo. Na području Općine djeluje lovačka udruga „Zec“ Zagvozd.

Tablica 3.4.2.-1. Lovišta na području Općine Zagvozd

Broj	Naziv	Tip lovišta	Ovlaštenik prava lova	Površina
XVII/128	Zagvozd	otvoreno	LU Zec Zagvozd	9652 ha
XVII/154	Zagvozd Donji	otvoreno	LU Zec Zagvozd	4416 ha
XVII/11	Osoje	otvoreno	LU Zec Zagvozd	3880 ha
XVII/1	Biokovo	otvoreno	Hrvatske šume d.o.o.	11065 ha

Na lovištima glavne vrste divljači su svinja divlja, zec obični, jarebica kamenjarka – grivna i trčka skvržulja, divokoza, muflon.

Općina ima povoljne uvjete za daljnji razvoj lovstva. Lovstvo ima gospodarsku, turističku i rekreativnu funkciju zaštite i očuvanja biološke i ekološke ravnoteže prirodnih staništa, divljači, divlje faune i flore te predstavlja priliku za gospodarski razvitak ovog područja.

3.5 Kvaliteta zraka

Sukladno Uredbi o određivanju zona i aglomeracija prema razinama onečišćenosti zraka na teritoriju Republike Hrvatske („Narodne novine“, br. 01/14) područje RH podijeljeno je na pet zona, uz izdvojena četiri naseljena područja tj. područja aglomeracije (Slika 3.5.-1.).

Podjela je izvršena s obzirom na prostornu razdiobu emisija onečišćujućih tvari, zadane kriterije kakvoće zraka, geografska obilježja i klimatske uvjete koji su značajni za praćenje kvalitete zraka.



Slika 3.5.-1.: Zone i aglomeracije određene prema razinama onečišćenosti zraka na teritoriju Republike Hrvatske

Sukladno Planu zaštite zraka, ozonskog sloja i ublažavanja klimatskih promjena u Republici Hrvatskoj za razdoblje od 2013. do 2017. godine („Narodne novine“, br. 139/13) područje Općine Zagvozd se nalazi u zoni HR5 koja obuhvaća Splitsko-dalmatinsku (izuzimajući aglomeraciju HR ST-GRAD SPLIT), Zadarsku, Šibensko-kninsku i Dubrovačko-neretvansku županiju (Slika 3.5.-1.).

U Godišnjem Izvješću o praćenju kvalitete zraka na području RH u 2015. godini koje je objavila Hrvatska agencija za okoliš i prirodu, zrak je za aglomeraciju HR ST-GRAD SPLIT s obzirom na onečišćujuće tvari SO_2 , NO_2 , $PM_{2,5}$, PM_{10} , bio I kategorije¹⁰.

¹⁰ <http://www.azo.hr/GodisnjiIzvjestajOPracenju>

3.6 Klima

Na području Općine Zagvozd prevladava submediteranska i kontinentalna klima. Na južnom dijelu Općine, gdje se proteže planina Biokovo, prevladava kontinentalna klima, dok ostatak općine ima submediteransku klimu koju karakteriziraju vruća i sparna ljeta te oštre i hladne zime uvjetovane spuštanjem hladnog zraka s Dinare. Prema klasifikaciji klime po Köppenu područje Općine spada u Cfa klimatsku oznaku. Najčešći vjetar koji puše na ovom području je bura.

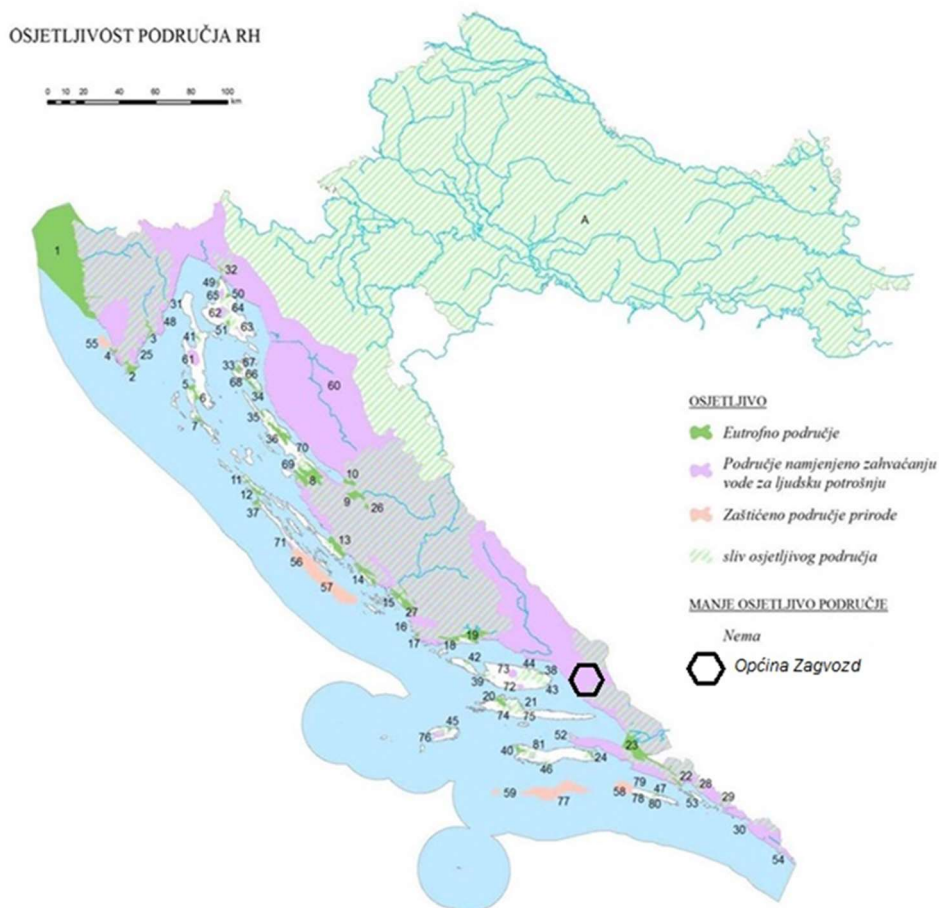
Prema podacima najbliže meteorološke postaje koja se nalazi u Imotskom srednja godišnja temperatura zraka izračunata za razdoblje od 2004. do 2014. godine za ovo područje je iznosila 14,3 °C. U analiziranom razdoblju apsolutna maksimalna temperatura zabilježena je u kolovozu 2013. godine te je iznosila 39,8 °C.

Prosječna godišnja količina oborina u Zagvozdu iznosi 1.400 – 1.500 mm. Prosječna ljetna količina oborina iznosi 100-200 mm, a zimska 400-500 mm.¹¹

3.7 Vode

Uvidom u kartu osjetljivih područja Republike Hrvatske (Slika 3.7.-1.) vidljivo je da se Općina Zagvozd većim dijelom nalazi u području namijenjenom zahvaćanju vode za ljudsku potrošnju, a manjim dijelom u području sliva osjetljivog područja sukladno Prilogu II. Odluke o određivanju osjetljivih područja („Narodne novine“, br. 81/10, 141/15).

¹¹ <http://klima.hr/razno.php?id=publikacije¶m=atlas>

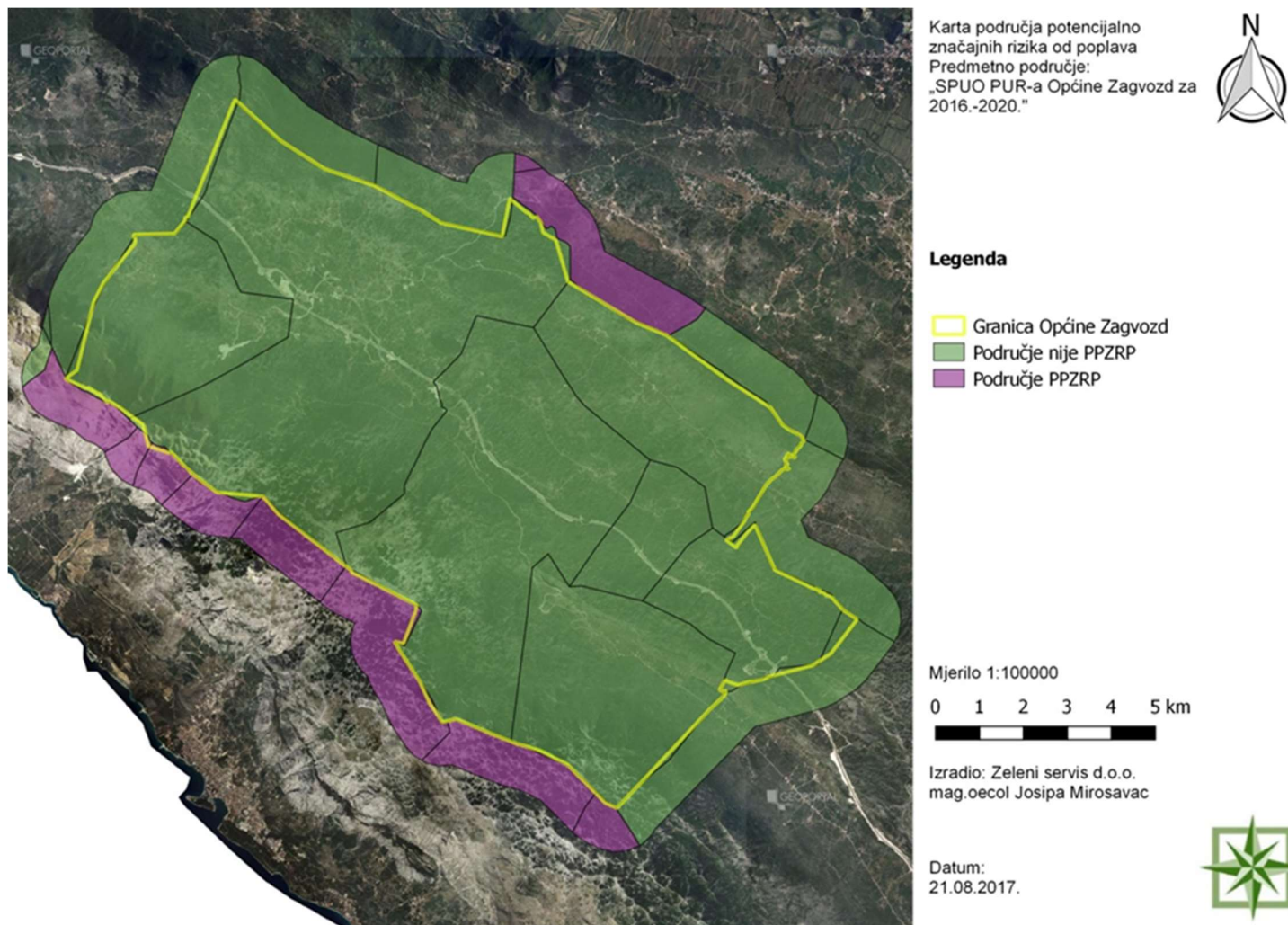


Slika 3.7.-1.: Kartografski prikaz osjetljivih područja RH s označenim područjem

Područja potencijalno značajnih rizika od poplava (PPZRP)

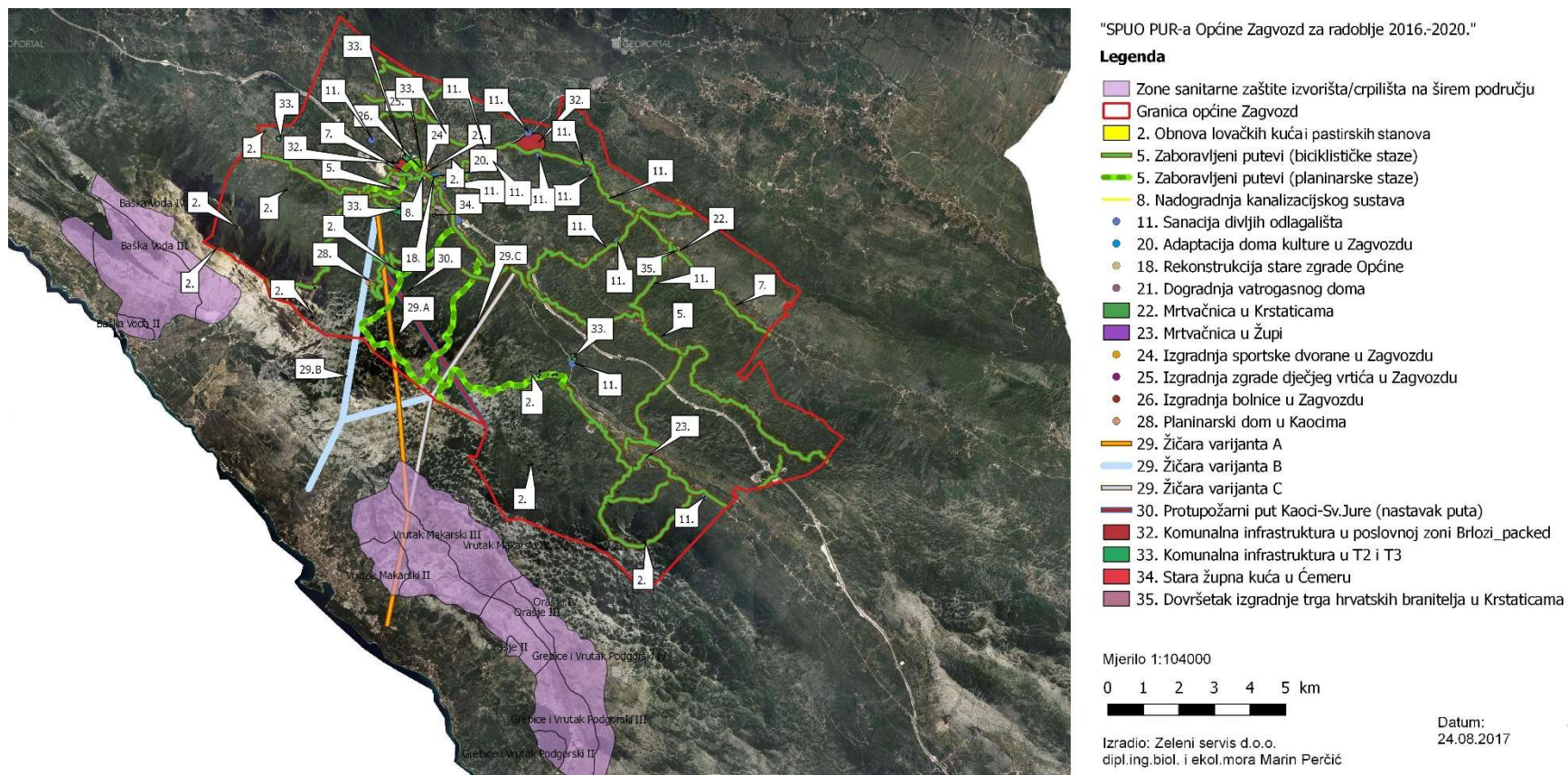
PODRUCJE_PPZRP – Područje proglašeno „Područjem potencijalno značajnih rizika od poplava“ sukladno Prethodnoj procjeni rizika od poplava, Hrvatske vode, 2013. (<http://korp.voda.hr/>)

PODRUCJE_nije_PPZRP - Područje koje nije proglašeno „Područjem potencijalno značajnih rizika od poplava“, sukladno Prethodnoj procjeni rizika od poplava, Hrvatske vode, 2013. (<http://korp.voda.hr/>)



Slika 3.7.-2.: Karta područja potencijalno značajnih rizika od poplava

Strateška procjena utjecaja na okoliš Plana ukupnog razvoja Općine Zagvozd 2016. – 2020.
(Radna verzija 2)



Slika 3.7.-3.: Karta zona sanitarne zaštite izvorišta područja Općine Zagvozd s ucrtanim planiranim projektima

Područje Općine Zagvozd nalazi se izvan zona sanitarne zaštite izvorišta.

3.7.1 Pregled stanja vodnog tijela

Prema zahtjevu za pristup informacijama (Klasa: 008-02/17-02/582, Ur. br.: 15-17-1) u svrhu izrade „Strateške procjene utjecaja na okoliš Plana ukupnog razvoja Općine Zagvozd 2016. – 2020.“, Hrvatske vode su dostavile Izvod iz stanja vodnog tijela za predmetno područje.

Za potrebe Planova upravljanja vodnim područjima, provodi se načelno delineacija i proglašavanje zasebnih vodnih tijela površinskih voda na:

- tekućicama s površinom sliva većom od 10 km²,
- stajaćicama površine veće od 0.5 km²,
- prijelaznim i priobalnim vodama bez obzira na veličinu.

Za vrlo mala vodna tijela na lokaciji zahvata koje se zbog veličine, a prema Zakonu o vodama odnosno Okvirnoj direktivi o vodama, ne proglašavaju zasebnim vodnim tijelom primjenjuju se uvjeti zaštite kako slijedi:

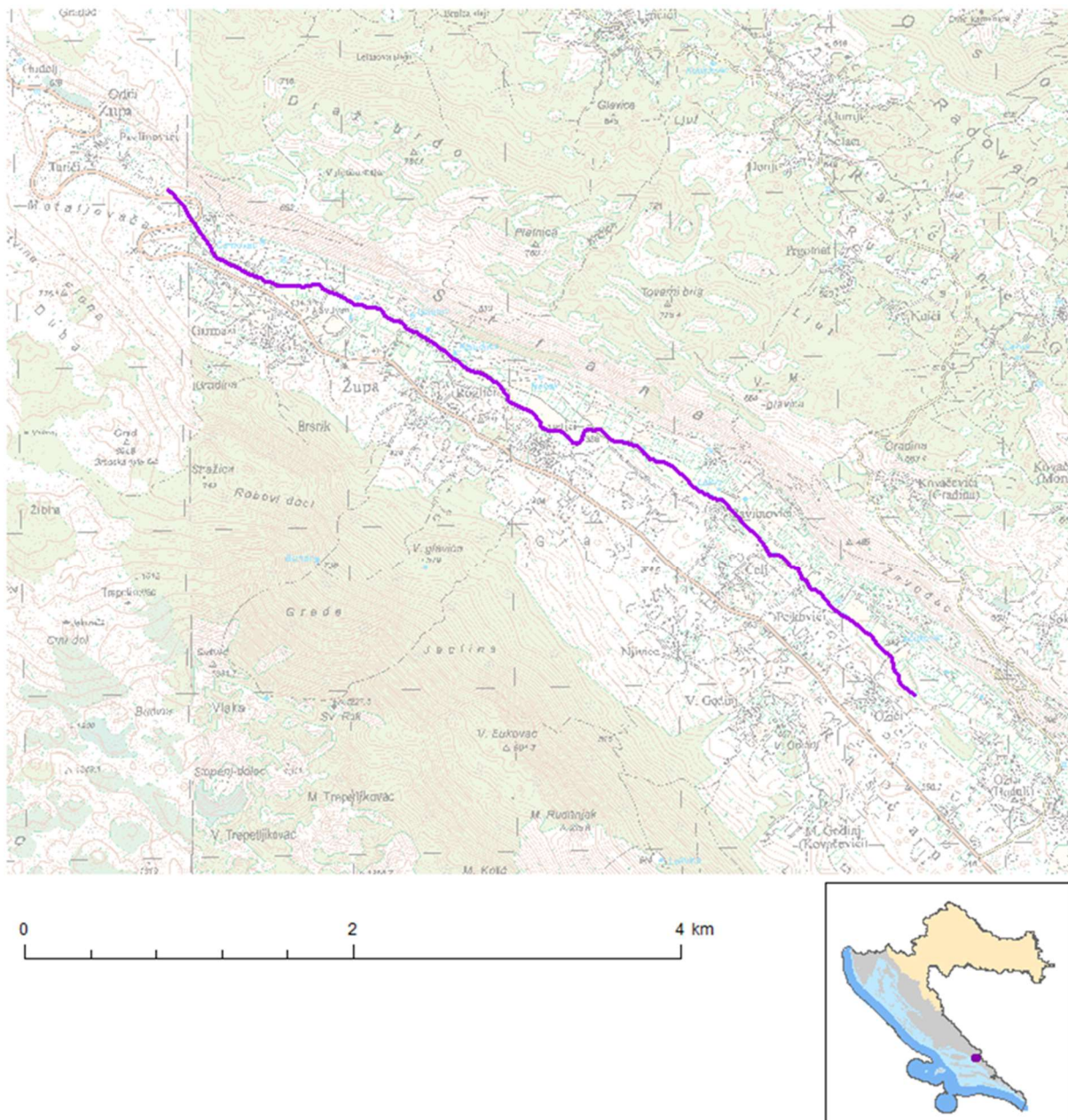
- Sve manje vode koje su povezane s vodnim tijelom koje je proglašeno Planom upravljanja vodnim područjima, smatraju se njegovim dijelom i za njih važe isti uvjeti kao za to veće vodno tijelo.
- Za manja vodna tijela koja nisu proglašena Planom upravljanja vodnim područjima i nisu sastavni dio većeg vodnog tijela, važe uvjeti kao za vodno tijelo iste kategorije (tekućica, stajaćica, prijelazna voda ili priobalna voda) najosjetljivijeg ekotipa iz pripadajuće ekoregije.

3.7.2 Vodno tijelo površinske vode

Na području Općine Zagvozd nalazi se tijelo površinske vode, vodno tijelo JKRN0100_001, Župski potok. U nastavku je dan grafički prikaz navedenog vodnog tijela s tabličnim prikazom njegovog stanja.

Tablica 3.7.2.-1.: Opći podaci vodnog tijela JKRN0100_001, Župski potok

OPĆI PODACI VODNOG TIJELA JKRN0100_001	
Šifra vodnog tijela:	JKRN0100_001
Naziv vodnog tijela	Župski potok
Kategorija vodnog tijela	Tekućica / River
Ekotip	Nizinske male povremene tekućice (16B)
Dužina vodnog tijela	5.93 km + 0.0 km
Izmjenjenost	Prirodno (natural)
Vodno područje:	Jadransko
Podsliv:	Kopno
Ekoregija:	Dinaridska
Države	Nacionalno (HR)
Obaveza izvješćivanja	EU
Tijela podzemne vode	JKGI-12
Zaštićena područja	HR5000030, HR20700*, HROT_71005000* (* - dio vodnog tijela)
Mjerne postaje kakvoće	

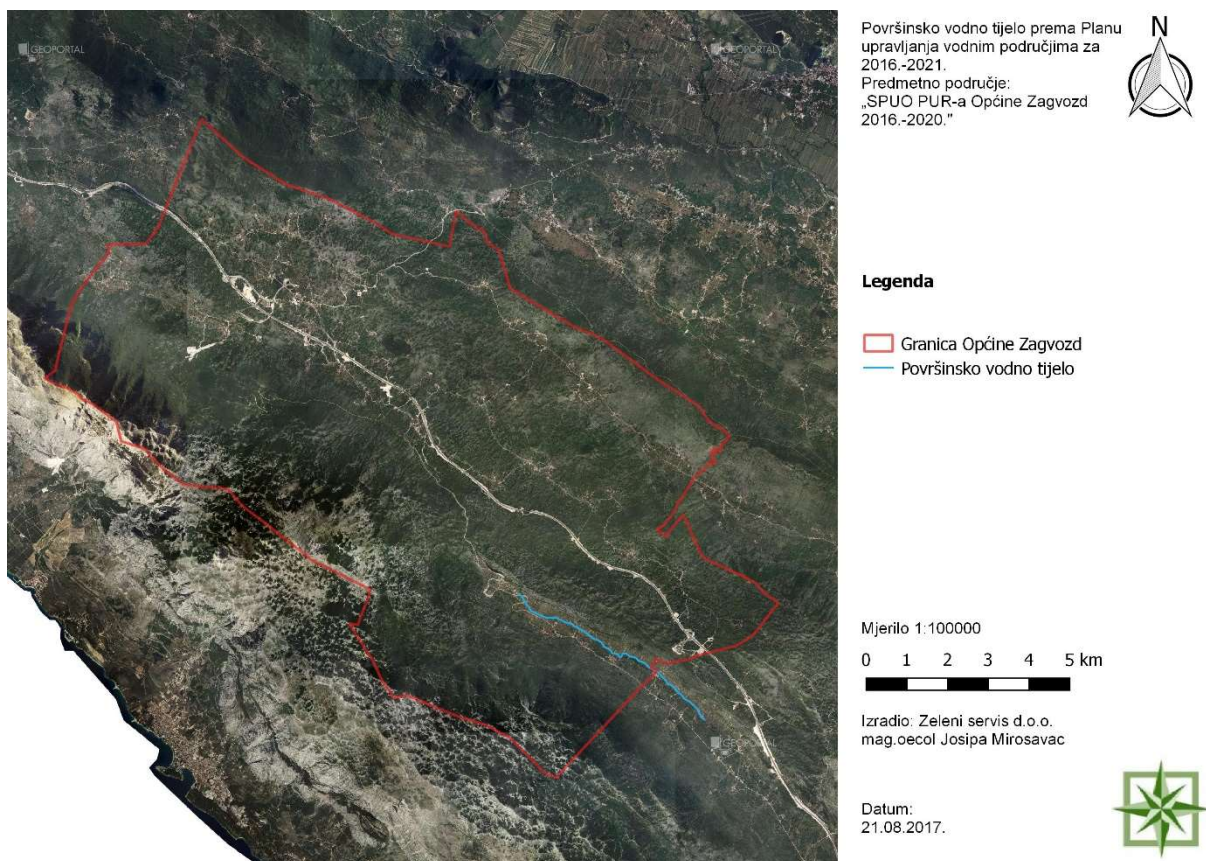


Slika 3.7.2.-1.: Vodno tijelo JKRNO100_001, Župski potok

Tablica 3.7.2.-2.: Stanje vodnog tijela JKRN0100_001, Župski potok

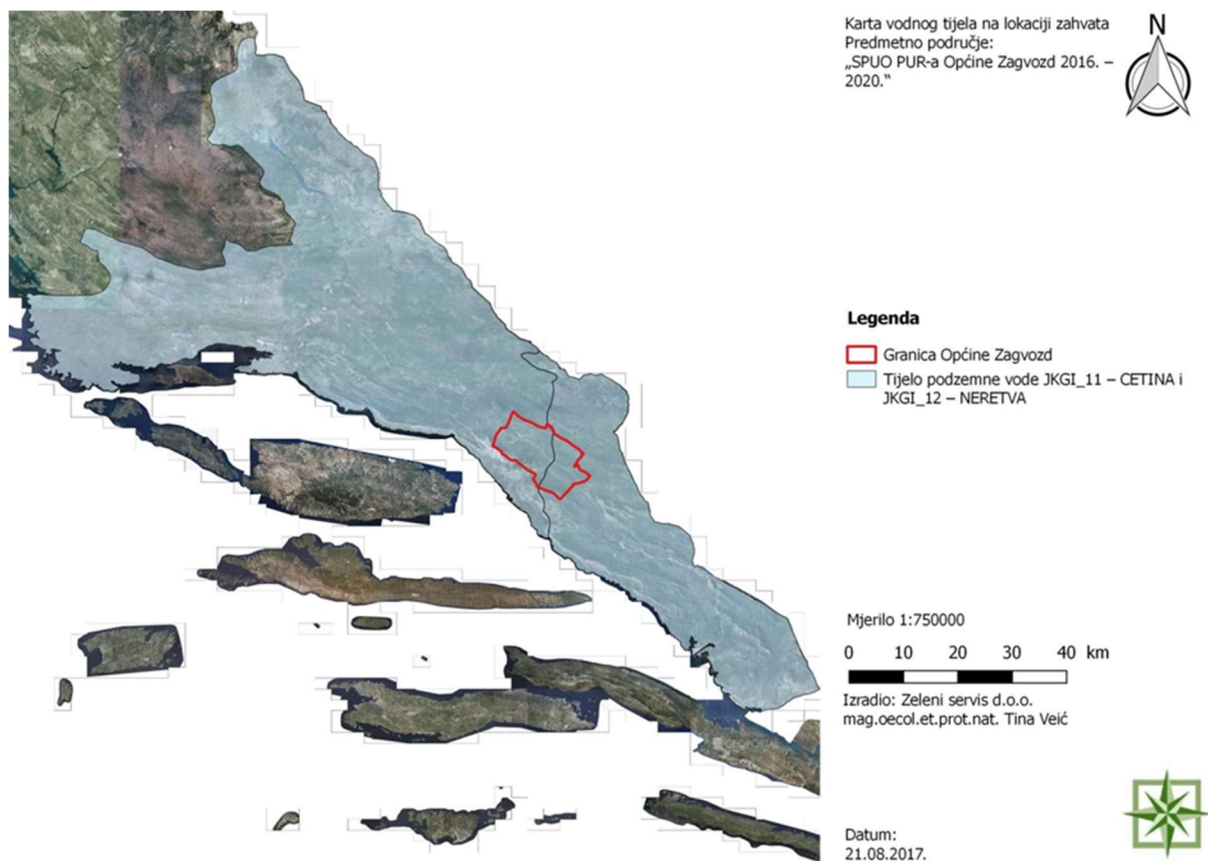
STANJE VODNOG TIJELA JKRN0100_001					
PARAMETAR	UREDBA NN 73/2013*	ANALIZA OPTEREĆENJA I UTJECAJA			
		STANJE	2021.	NAKON 2021.	POSTIZANJE CILJEVA OKOLIŠA
Stanje, konačno	vrlo dobro	vrlo dobro	vrlo dobro	vrlo dobro	postiže ciljeve
Ekolosko stanje	vrlo dobro	vrlo dobro	vrlo dobro	vrlo dobro	postiže ciljeve
Kemijsko stanje	dobro stanje	dobro stanje	dobro stanje	dobro stanje	postiže ciljeve
Ekolosko stanje	vrlo dobro	vrlo dobro	vrlo dobro	vrlo dobro	postiže ciljeve
Fizikalno kemijski pokazatelji	vrlo dobro	vrlo dobro	vrlo dobro	vrlo dobro	postiže ciljeve
Specifične onečišćujuće tvari	vrlo dobro	vrlo dobro	vrlo dobro	vrlo dobro	postiže ciljeve
Hidromorfološki elementi	vrlo dobro	vrlo dobro	vrlo dobro	vrlo dobro	postiže ciljeve
Biološki elementi kakvoće	nema ocjene	nema ocjene	nema ocjene	nema ocjene	nema procjene
Fizikalno kemijski pokazatelji	vrlo dobro	vrlo dobro	vrlo dobro	vrlo dobro	postiže ciljeve
BPK5	vrlo dobro	vrlo dobro	vrlo dobro	vrlo dobro	postiže ciljeve
Ukupni dušik	vrlo dobro	vrlo dobro	vrlo dobro	vrlo dobro	postiže ciljeve
Ukupni fosfor	vrlo dobro	vrlo dobro	vrlo dobro	vrlo dobro	postiže ciljeve
Specifične onečišćujuće tvari	vrlo dobro	vrlo dobro	vrlo dobro	vrlo dobro	postiže ciljeve
arsen	vrlo dobro	vrlo dobro	vrlo dobro	vrlo dobro	postiže ciljeve
bakar	vrlo dobro	vrlo dobro	vrlo dobro	vrlo dobro	postiže ciljeve
cink	vrlo dobro	vrlo dobro	vrlo dobro	vrlo dobro	postiže ciljeve
krom	vrlo dobro	vrlo dobro	vrlo dobro	vrlo dobro	postiže ciljeve
fluoridi	vrlo dobro	vrlo dobro	vrlo dobro	vrlo dobro	postiže ciljeve
adsorbilni organski halogeni (AOX)	vrlo dobro	vrlo dobro	vrlo dobro	vrlo dobro	postiže ciljeve
poliklorirani bifenili (PCB)	vrlo dobro	vrlo dobro	vrlo dobro	vrlo dobro	postiže ciljeve
Hidromorfološki elementi	vrlo dobro	vrlo dobro	vrlo dobro	vrlo dobro	postiže ciljeve
Hidrološki režim	vrlo dobro	vrlo dobro	vrlo dobro	vrlo dobro	postiže ciljeve
Kontinuitet toka	vrlo dobro	vrlo dobro	vrlo dobro	vrlo dobro	postiže ciljeve
Morfološki uvjeti	vrlo dobro	vrlo dobro	vrlo dobro	vrlo dobro	postiže ciljeve
Indeks korištenja (ikv)	vrlo dobro	vrlo dobro	vrlo dobro	vrlo dobro	postiže ciljeve
Kemijsko stanje	dobro stanje	dobro stanje	dobro stanje	dobro stanje	postiže ciljeve
Klorfenvinfos	dobro stanje	dobro stanje	nema ocjene	nema ocjene	nema procjene
Klorpirifos (klorpirifos-etil)	dobro stanje	dobro stanje	nema ocjene	nema ocjene	nema procjene
Diuron	dobro stanje	dobro stanje	nema ocjene	nema ocjene	nema procjene
Izoproturon	dobro stanje	dobro stanje	nema ocjene	nema ocjene	nema procjene

NAPOMENA:
NEMA OCJENE: Biološki elementi kakvoće, Fitoplankton, Fitobentos, Makrofiti, Makrozoobentos, Ribe, pH, KPK-Mn, Amonij, Nitriti, Ortofosfati, Pentabromdifenileteri, C10-13 Kloroalkani, Tributilkositrovi spojevi, Trifluralin
DOBRO STANJE: Alaklor, Antracen, Atrazin, Benzen, Kadmijski spojevi, Tetraklorugljik, Ciklodienski pesticidi, DDT ukupni, para-para-DDT, 1,2-Dikloretan, Diklorometan, Di(2-etilheksil)ftalat (DEHP), Endosulfan, Fluoranten, Heksaklorbenzen, Heksaklorbutadien, Heksaklorcikloheksan, Olovo i njegovi spojevi, Živa i njezini spojevi, Naftalen, Nikal i njegovi spojevi, Nonilfenol, Oktilfenol, Pentaklorbenzen, Pentaklorfenol, Benzo(a)piren, Benzo(b)fluoranten; Benzo(k)fluoranten, Benzo(g,h,i)perilen; Ideno(1,2,3-cd)piren, Simazin, Tetrakloretilen, Trikloretalen, Triklorbenzeni (svi izomeri), Triklorometan
*prema dostupnim podacima



Slika 3.7.2.-2.: Površinska vodna tijela prema Planu upravljanja vodnim područjima 2016.-2021.

3.7.3 Podzemna vodna tijela



Slika 3.7.3.-1.: Podzemna vodna tijela

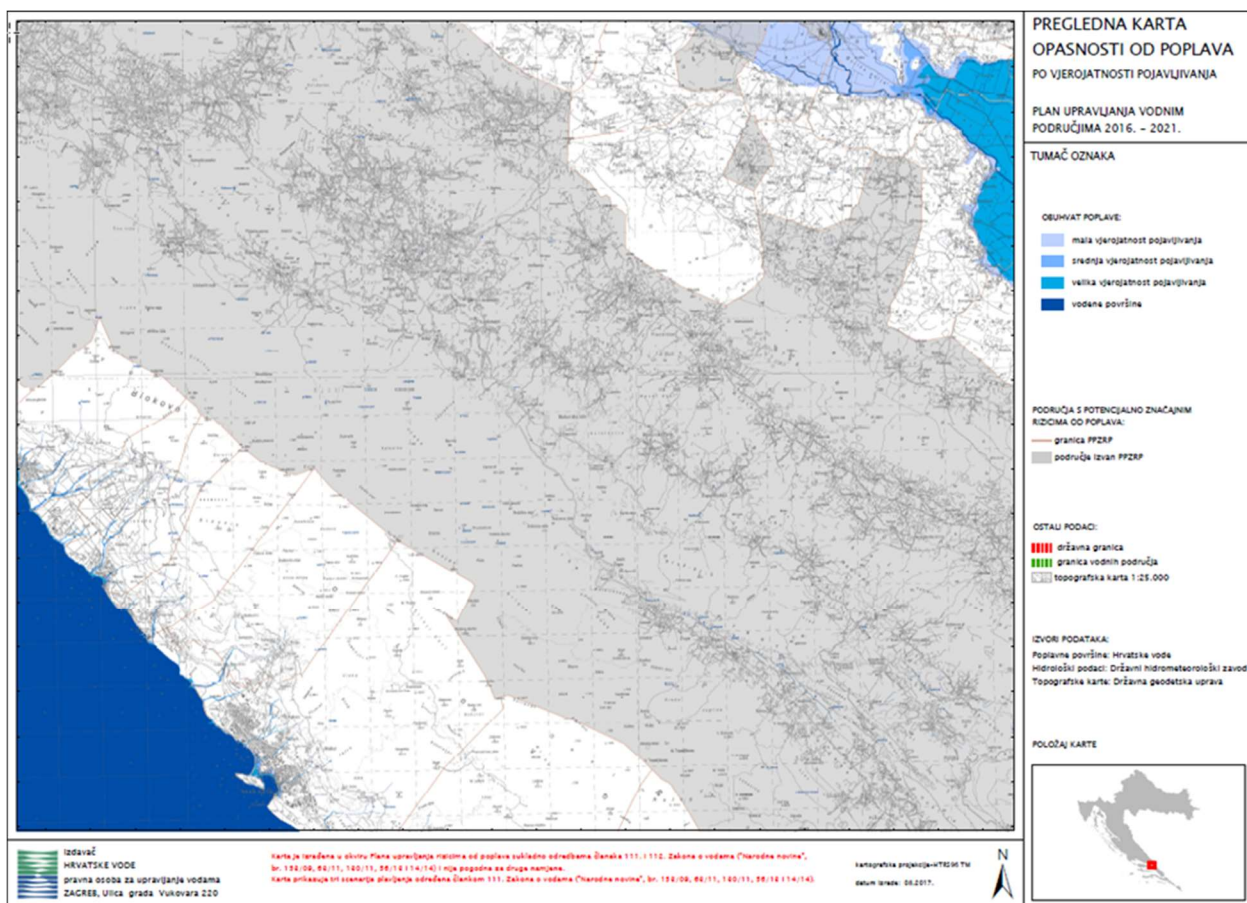
Tablica 3.7.3.-1.: Stanje vodnog tijela podzemne vode JKG1_11 - CETINA

Stanje	Procjena stanja
Kemijsko stanje	dobro
Količinsko stanje	dobro
Ukupno stanje	dobro

Tablica 3.7.3.-2.: Stanje vodnog tijela podzemne vode JKG1_12 - NERETVA

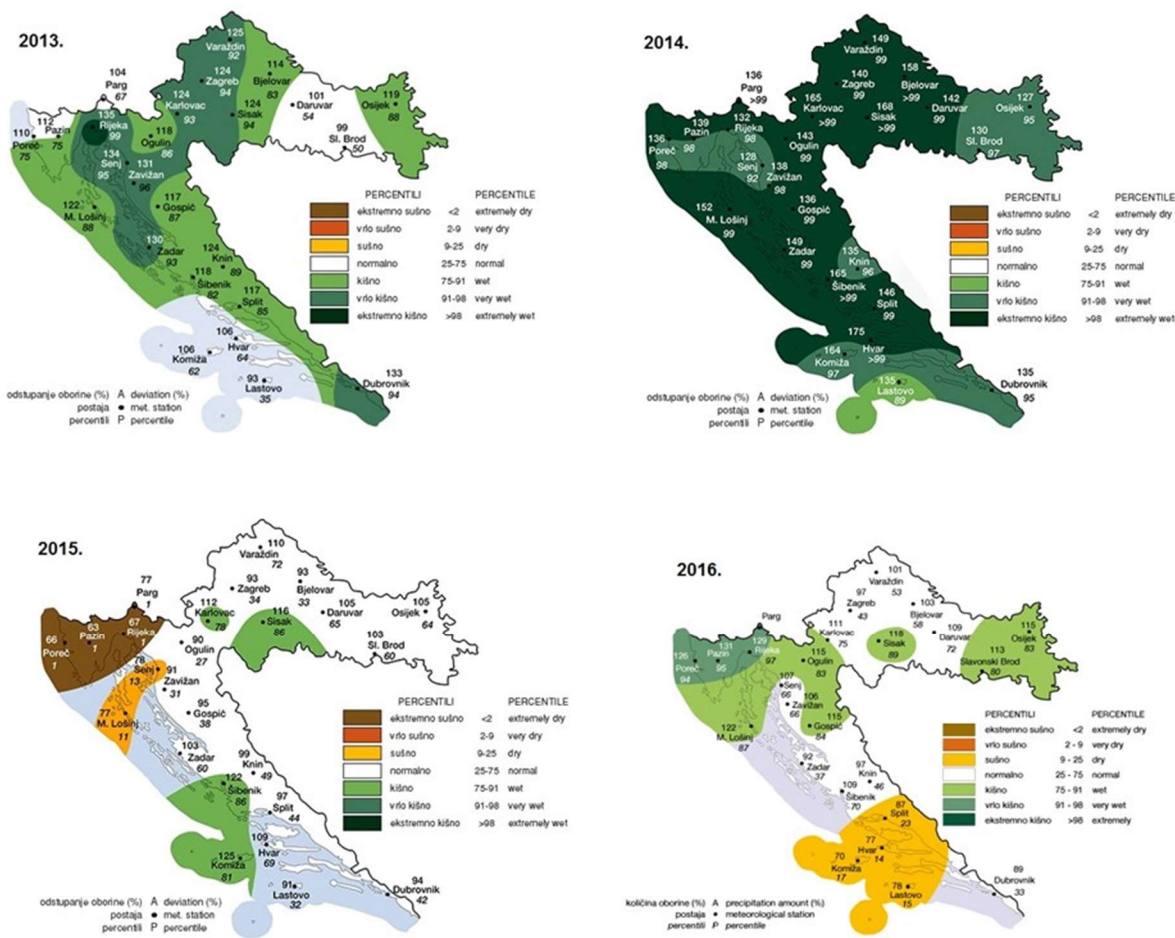
Stanje	Procjena stanja
Kemijsko stanje	dobro
Količinsko stanje	dobro
Ukupno stanje	dobro

3.7.4 Poplave i suše



Slika 3.7.4.-1.: Pregledna karta opasnosti od poplava sa po vjerojatnosti poplavlivanja za područje Općine Zagvozd

Lokacija planiranog zahvata se prema karti prikaza opasnosti od poplava, nalazi izvan područja poplavnih scenarija sukladno nacrtu Plana upravljanja vodnim područjima 2016.-2021.

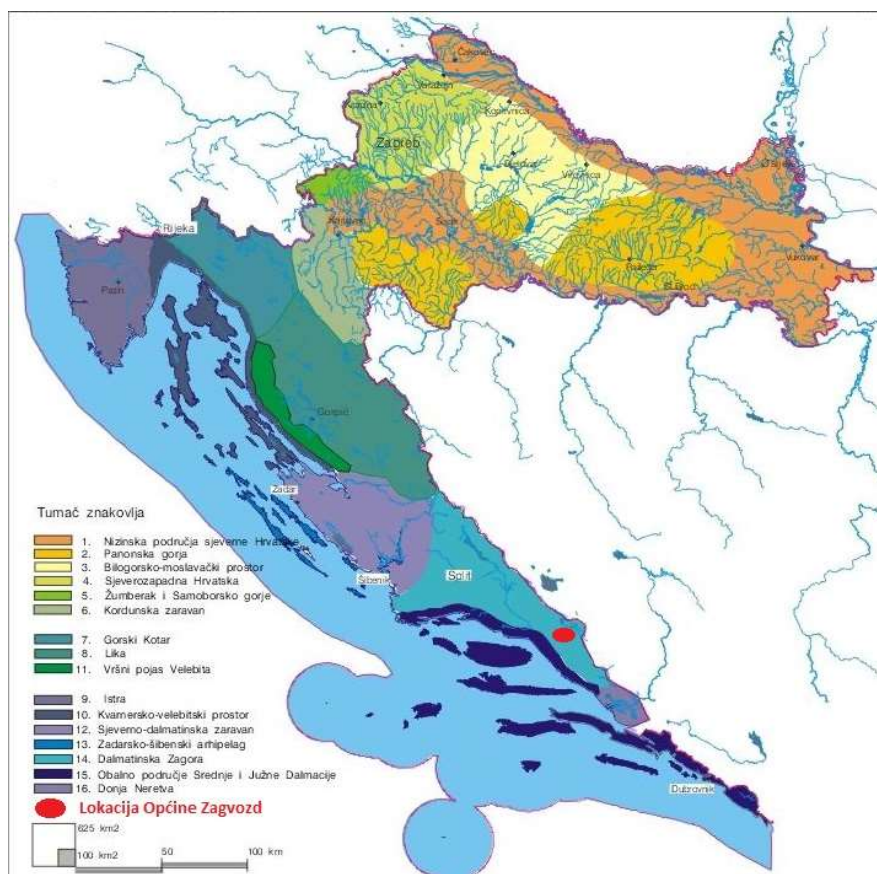


Slika 3.7.4.-2.: Analiza godišnje količine oborina na području RH

Ovo područje obilježava submediteranska i kontinentalna klima, sa periodom ljetne suše i nepovoljnog rasporeda oborina tijekom godine. Iz analize godišnje količine oborina za razdoblje 2013.-2016. godine na području RH razvidno je da je na području Općine Zagvozd u 2013. godini bilo kišno, 2014. godini ekstremno kišno, 2015. godini normalno razdoblje a 2016. godini sušno razdoblje.

3.8 Krajobraz

Prema podjeli Republike Hrvatske na osnovne krajobrazne jedinice¹² Općina Zagvozd spada u Dalmatinsku Zagoru, unutar Imotske krajine, u zaobalnoj mikroregiji. Osnovnu fizionomiju ovog područja čine reljefno i krajobrazno raznoliko područje krških depresija (polja, uvale, doci, ponikve), vapnenačke zaravni oko polja i planinskih vijenaca. Među planinama ističu se Dinara, Svilaja, Biokovo i Mosor, a od ostalih elemenata identiteta i vrijednosti ističe se dolina Cetine s poljima i kanjonom te hidrografsko-morfološki fenomen Imotskih jezera.



Slika 3.8.-1.: Položaj Općine Zagvozd na karti osnovnih krajobraznih jedinica RH

Krajobraz ovog područja je doprirodno ruralni, karakteriziraju ga uniformne krške zaravni, pretežno prekriven jednoličnom šumom hrasta medunca i graba, mjestimice prekinutom krškim suhim travnjacima i antropogenim tvorevinama – poljima, naseljima te rijetkom infrastrukturom.

3.9 Stanovništvo i zdravlje ljudi

Prema službenim statističkim podacima i popisu stanovništva iz 2011. godine¹³, na području Općine Zagvozd živi 1.188 stanovnika, što čini 0,3% od ukupnog broja stanovnika Splitsko-dalmatinske županije. Gustoća naseljenosti na području Općine iznosi 9 stanovnika na km². Demografskom analizom može se uočiti konstantan porast stanovništva od prvog službenog

¹² http://www.mgipu.hr/doc/StrategijaRH/Strategija_I_II_dio.pdf

¹³ <http://www.dzs.hr/>

popisa 1857. godine sve do 1910. godine, kada je zabilježen najveći broj stanovnika. Od 1953. godine, kada je Općina brojala 5.032 stanovnika pa do danas taj se broj smanjio za više od četiri puta.

Uvidom u posljednji službeni Popis stanovništva, na području Općine Zagvozd zamijećen je negativan trend – starenje stanovništva. Prosječna starost stanovništva 2011. godine, bila je 46,3 godine dok je 2001. godine iznosila 44,6 godina. Istodobno je u Općini broj umrlih premašio broj živorođenih, što upućuje negativan prirodni prirast stanovnika.

Prema Popisu stanovništva iz 2011. godine na području Općine bilo je zaposleno 265 stanovnika, dok je prema podacima Hrvatskog zavoda za zapošljavanje iste godine nezaposleno bilo 170 stanovnika. Statistički podaci iz gospodarstva Općine Zagvozd ukazuju da je na tom području najzastupljenija djelatnost trgovine na veliko i na malo; popravak motornih vozila i motocikla, zatim slijede djelatnosti prijevoza i skladištenja, građevinarstvo, pružanja smještaja te pripreme i usluživanja hrane i djelatnosti prerađivačke industrije.

Na području Općine nalazi se osnovna škola „Zagvozd“. U Zagvozdu se nalazi matična škola, a tri njene područne škole, u kojima je organizirana razredna nastava u kombiniranom razrednom odjelu, smještene su u naseljima Krstacije, Dobrinče te u naselju Slivno koje se ne nalazi na području Općine.

Nakon osnovne škole, učenici s područja Općine nastavljaju školovanje u Splitu, Makarskoj i Imotskom, a visoko obrazovanje u većim gradovima u Republici Hrvatskoj.

Općina Zagvozd je izrazito katoličko područje, na posljednjem Popisu stanovništva iz 2011. godine 99,3% stanovništva se izjasnilo katolicima.

Zdravlje ljudi

Na području Općine Zagvozd nalazi se jedna zdravstvena ustanova opće/obiteljske medicine – Zdravstvena stanica Zagvozd koja posluje u sklopu Doma zdravlja Imotski. U sklopu Doma zdravlja djeluje i zubotehnička ordinacija, a u blizini se nalazi i ljekarna.

Najčešći uzroci smrti kod stanovnika Općine Zagvozd su kao i kod hrvatskog i županijskog prosjeka; bolesti cirkulacijskog sustava i novotvorine.

3.10 Kulturno-povijesna baština

Na području Općine Zagvozd nalazi se deset zaštićenih i registriranih kulturnih dobara.

Tablica 3.10.-1.: Kulturna dobra na području Općine evidentirana u Registru kulturnih dobara RH¹⁴

R. br.	Oznaka dobra	Naziv	Mjesto	Vrsta kulturnog dobra
1.	Z - 6761	Arheološko nalazište Gradinica	Krstacije	Nepokretno kulturno dobro - pojedinačno
2.	P - 5576	Crkva sv. Ante	Krstacije	Nepokretno kulturno dobro - pojedinačno

¹⁴<http://www.min-kulture.hr/default.aspx?id=31>

3.	Z - 3845	Crkva sv. Stipana	Rastovac	Nepokretno kulturno dobro - pojedinačno
4.	Z - 4477	Crkva Svetog Križa i srednjovjekovno groblje sa stećcima	Rastovac	Nepokretno kulturno dobro - pojedinačno
5.	Z - 6788	Arheološka zona Zaranač ploča	Zagvozd	Nepokretno kulturno dobro - pojedinačno
6.	Z - 6172	Arheološko nalazište Ploča – Vukov greb	Zagvozd	Nepokretno kulturno dobro - pojedinačno
7.	Z - 3844	Crkva Svih Svetih	Zagvozd	Nepokretno kulturno dobro - pojedinačno
8.	Z - 3847	Crkva Velike Gospe	Zagvozd	Nepokretno kulturno dobro - pojedinačno
9.	Z - 3848	Stara župna kuća	Zagvozd	Nepokretno kulturno dobro - pojedinačno
10.	Z - 5534	Crkva sv. Ivana Krstitelja i arheološko nalazište	Župa	Nepokretno kulturno dobro - pojedinačno

Osim zaštićenih i registriranih nepokretnih kulturnih dobara na području Općine su i tri pokretna zaštićena kulturna dobra:

- kulturno – povijesna zbirka župnog ureda (Z – 4766)
- inventar sakralnih predmeta Crkve sv. Križa (Z – 4519)
- dva drvena oltara iz crkve Velike Gospe (Z – 5647)

Na području Općine nalaze se i brojna druga nepokretna kulturna dobra koja su evidentirana izmjenama i dopunama prostornog plana Općine Zagvozd¹⁵.

Naselje Zagvozd je najpoznatije po kazališno – glazbenoj manifestaciji Glumci u Zagvozdu koja se od 1998. godine održava u ljetnim mjesecima. Organizaciju događanja te tromjesečne ljetne manifestacije koordinira udruga Glumci u Zagvozdu i to veoma uspješno jer svake godine privuče posjetitelje s područja cijele Hrvatske. Osim ove manifestacije u naselju Bunje prve subote kolovoza održava se Ribarska noć Bunje. Ova manifestacija je tijekom godina postala spektakl ovoga kraja nadmašivši sva primorska naselja.

3.11 Infrastruktura

Prometni sustav

Prometnu mrežu Općine čine državne i lokalne ceste, ulice, parkirališne i ostale javne prometne površine, a posebno važnu ulogu ima autocesta A1 koja jednim svojim dijelom prolazi područjem Općine Zagvozd.

Od značajnih cestovnih pravaca kroz područje Općine prolazi autocesta A1 (Zagreb-Split-Dubrovnik), državna cesta DC62 Šestanovac (D39) – Zagvozd – Vrgorac – Kula Norinska – Metković (D9) te državna cesta DC76 Baško polje (D8) – Zagvozd (D62) – Grubine (D60) –

¹⁵ Prilog 6. Popis nepokretnih kulturnih dobara Općine Zagvozd prema izmjenama i dopunama PPU Općine Zagvozd

Imotski – G. P. Vinjani Gornji (gr. BIH). Na trasi ceste DC76 nalazi se tunel Sv. Ilija koji prolazi masivom Biokova te Općinu Zagvozd povezuje s Općinom Baška Voda. Na općinskom području se ne nalaze granični prijelazi već se najbliži nalaze u nadležnosti policijske postaje Imotski.

Energetska infrastruktura

Sustav opskrbe električnom energijom područja Općine Zagvozd čine srednjenaponski 10kV nadzemni vodovi preko kojeg se napajaju trafostanice prijenosnog omjera 10/0,4 kV s kojih se napajaju kućanstva te ostali objekti.

Izgradnjom dalekovoda DV 110 kV Kraljevac-Imotski u TS Zagvozd nastala su dva voda: DV110 kV Kraljevac-Zagvozd i DV 110 kV Zagvozd-Imotski.

Cjevovodni promet na području Općine još nije u funkciji, ali je u pripremi izgradnja magistralnih plinovoda.

Na analiziranom području nema vjetroelektrana.

Komunalna infrastruktura

Na području Općine Zagvozd pružaju se dva osnovna vodnogospodarska sustava: Vodovod Imotske krajine i Vodoopskrbni sustav Vrgorac. Okosnica vodoopskrbnog sustava Općine je postojeći pravac vodosprema Kosmatovica (k. d. 687 m. n. m., $V=500\text{m}^3$), vodosprema Mlikote (k. d. 665 m. n. m., $V=500\text{m}^3$) i vodosprema Zagvozd (k. d. 543 m. n. m., $V=500\text{m}^3$). Duljina vodoopskrbnog sustava na dan 31. prosinca 2014. godine bila je 50 km. Prema pogonskom režimu to je gravitacijski i tlačni sustav. Podzemno izvorište ovog vodoopskrbnog sustava je Opačac u Općini Proložac koji obuhvaća crpnu stanicu i tri vodospreme. Na vodoopskrbni sustav Vodovoda Imotske krajine 2015. godine bilo je spojeno 788 kućanstva. Prema podacima Popisa 2011. instalacije vodovoda imalo je samo 417 od 449 nastanjenih stanova za stalno stanovanje na području Općine, a 412 imalo je instalacije kanalizacije.

U centru Općine izgrađen je kanalizacijski sustav, a na ostalom području ove jedinice lokalne samouprave nije izgrađen sustav odvodnje otpadnih voda te se otpadne vode prikupljaju putem septičkih jama.

3.12 Gospodarenje otpadom

Na području Općine Zagvozd usluge skupljanja komunalnog otpada obavlja trgovačko društvo Čistoća Imotske krajine d.o.o., sa sjedištem u Imotskom.

Općina Zagvozd je donijela Plan gospodarenja otpadom za razdoblje 2009. - 2017. godine u kojem su donesene aktivnosti i mjere za postizanje učinkovitog gospodarenja otpadom sa područja Općine. U 2013. godini sanirano je 17 divljih odlagališta, međutim i dalje se nastavlja odlaganje te je potrebna ponovna sanacija. U naselju Zagvozd je u sklopu Regionalnog centra gospodarenja otpadom Splitsko-dalmatinske županije planirana pretovarna stanica za koju je ishodaena lokacijska dozvola. Postavljanje zelenih (reciklažnih) otoka je planirano u svakom naselju Općine. Prosječno se godišnje sa područja Općine sakupi oko 440 tona miješanog komunalnog otpada koje se odlaže na odlagalište „Kozjačić“ u Imotskom. Količine odvojeno sakupljenog korisnog otpada sa područja Općine Zagvozd su za 2016. godinu: 600 kg papira i kartona i 600 kg plastike.

4 OKOLIŠNE ZNAČAJKE PODRUČJA NA KOJA PROVEDBA PUR-A OPĆINE ZAGVOZD MOŽE ZNAČAJNO UTJECATI

Planirane aktivnosti PUR-a Općine Zagvozd kao što su izgradnja žičare Zagvozd-Biokovo i izgradnja protupožarnog puta Kaoci – Sv. Jure nalaze se na području Parka prirode Biokovo. Provedbom planiranih aktivnosti moguć je značajan utjecaj na pojedine sastavnice okoliša, a navedeni utjecaji su detaljno opisani u poglavlju 7.

Ostale aktivnosti koje se planiraju PUR-om Općine Zagvozd za razdoblje 2016.-2020. imati će više ili manje lokalni utjecaj. U poglavlju 3 opisane su okolišne značajke područja Općine Zagvozd, a u poglavlju 7 kod analize utjecaja nalazi se detaljan opis područja gdje se očekuju mogući utjecaji provedbe aktivnosti planiranih PUR-om.

5 POSTOJEĆI OKOLIŠNI PROBLEMI KOJI SU VAŽNI ZA PUR OPĆINE ZAGVOZD I MOGUĆI RAZVOJ OKOLIŠA BEZ PROVEDBE

5.1.1 Flora, fauna, ekološka mreža i zaštićena područja

Postojeći problemi

Teritorij Općine Zagvozd obilježava bogatstvo prirodnih resursa. Na području Općine nalaze se dva područja ekološke mreže (područje očuvanja značajno za ptice HR1000030 Biokovo i Rilić i područje očuvanja značajno za vrste i stanišne tipove HR5000030 Biokovo), te 30,8% sveukupne površine Parka prirode Biokovo. Flora i fauna ovih područja obiluje endemičnim vrstama, no nedovoljna informiranost lokalne zajednice i turista o važnosti očuvanja prirodnih vrijednosti predstavlja prijetnju za biljni i životinjski svijet.

Iz podataka prikupljenih za potrebe PUR-a poljoprivredna djelatnost (stočarstvo) je iznimno malo zastupljena na području Općine u odnosu na raspoložive prirodne resurse. Zbog napuštanja tradicionalnog načina poljoprivrede, znatan dio ranijih poljoprivrednih površina sada je zarastao.

Mogućí razvoj bez provedbe PUR-a

Bez provedbe PUR-a rasprostranjenost i očuvanost prirodnih i antropogenih staništa kao i biljnih i životinjskih vrsta bi se vjerojatno zadržala na sadašnjoj razini ili bi se mogla pogoršati, uslijed požara, prekomjernog (krivo)lova ili neadekvatnog korištenja prirodnih vrijednosti područja Općine. Osnivanjem poljoprivredne zadruge omogućila bi se proizvođačima stabilnost i sigurnost u smislu lakše nabave sirovina i bolje konkurentnosti na tržištu, te bi se time potakla svijest lokalnog stanovništva na bolje iskorištavanje prirodnih resursa.

5.1.2 Tlo i poljoprivreda

Postojeći problemi

Tijekom ljetnih mjeseci, izuzetno je izražen nedostatak vode u tlu na ovom području što znatno ograničava mogućnost intenzivnijeg korištenja poljoprivrednog zemljišta pa je tako veliki dio tala nepovoljan za uzgoj kultura.

Kao postojeći problemi za Općinu Zagvozd navode se slabo razvijena poljoprivredna djelatnost (stočarstvo) u odnosu na raspoložive resurse. Poljoprivredna proizvodnja na malim, rascjepkanim posjedima i neriješena vlasnička pitanja dodatan su problem Općine koja obiluje prirodnim resursima.

Mogućí razvoj bez provedbe PUR-a

Ukoliko se ne provedu aktivnosti planirane PUR-om realno je za očekivati da neće doći do promjena u postojećem stanju. Ovo će se u konačnici odraziti negativno na korištenje tla za daljnji razvoj poljoprivredne proizvodnje jer se neće provesti poticanje poljoprivrednih

proizvođača s akterima u turizmu te podizanje svijesti stanovništva o potrebi održivog korištenja resursa.

Također, projektima PUR-a planirano je brendiranje autohtonih proizvoda što na sebe direktno veže i poticanje poljoprivrede te bi izostankom ovih aktivnosti prepoznatljivost i konkurentnost proizvoda ostala na današnjoj razini.

5.1.3 Šume i lovstvo

Postojeći problemi

Šume i šumska zemljišta zauzimaju 80,9% površine Općine Zagvozd i kao takve predstavljaju važan dio turističke ponude, posebno ako uzmemo u obzir da se jedan dio nalazi u sklopu Parka prirode Biokovo. Uslijed povećanog broja turista i razvoja aktivnog turizma na ovom području, šume postaju sve ugroženije, posebno uslijed požara, zbog pojačanog kretanja i zadržavanja u njima, pogotovo u ljetnom periodu. Na području Općine ističe se nedovoljna razvijenost infrastrukture namijenjene lovstvu i lovnom turizmu.

Mogući razvoj bez provedbe PUR-a

Izostankom provedbe aktivnosti planiranih PUR-om (dogradnja vatrogasnog doma, uređenje nerazvrstanih cesta i izgradnja protupožarnog puta) zaštita od požara bi ostala na postojećoj razini, što nije zadovoljavajuće, s obzirom na povećanje opasnosti od požara, uslijed povećanja broja turista i aktivnosti na šumskim područjima. Također, ostati će nedovoljno razvijena i turistička infrastruktura namijenjena lovstvu ukoliko se ne provedu aktivnosti planirane PUR-om.

5.1.4 Kvaliteta zraka

Postojeći problemi

Na području Općine Zagvozd nema mjernih postaja za praćenje kvalitete zraka, najbliža mjerna postaja nalazi se na području Imotskog pa se stoga ne može precizno ocijeniti kvaliteta zraka. Za detaljniju analizu mogućeg utjecaja pojedinih izvora onečišćenja na kvalitetu zraka potrebna je uspostava mjernih postaja. Na području Općine postoji mogućnost dodatnog zagađenja zraka porastom prometa i neplanskim razvojem gospodarskih aktivnosti.

Mogući razvoj bez provedbe PUR-a

Planirana je sanacija divljih odlagališta čime će se smanjiti emisija štetnih plinova u okoliš. Bez provedbe projekata planiranih PUR-om, kvaliteta zraka ostala bi na području Općine na sadašnjoj razini.

5.1.5 Klimatske promjene

Postojeći problemi

Na području Općine nije u potpunosti riješen sustav odvodnje otpadnih voda. U sustavu odvodnje otpadnih voda nastaju određene količine stakleničkih plinova. Također, ne postoji sustav reciklažnih dvorišta za razvrstavanje otpada, te postoji nekoliko divljih odlagališta otpada. Nusprodukti razgradnje otpada su plinovi koji u velikoj mjeri sadrže stakleničke plinove CO₂ i CH₄.

Mogući razvoj bez provedbe PUR-a

Bez provedbe projekata planiranih PUR-om neće se omogućiti bolja vodno-komunalna infrastruktura u Općini, a samim time ni smanjiti nastajanje stakleničkih plinova. Ukoliko se ne provedu projekti sanacije i zatvaranja divljih odlagališta neće doći do smanjenja emisije stakleničkih plinova prilikom razgradnje otpada.

5.1.6 Vode

Postojeći problemi

Na području Općine problemi koji utječu na kvalitetu i stanje vodnih tijela su:

- nedovoljno razvijena kanalizacijska mreža,
- prisutnost ilegalnih odlagališta otpada.

Mogući razvoj bez provedbe PUR-a

Bez provedbe projekata koji uključuju nadogradnju kanalizacijskog sustava, sanacije divljih odlagališta, izgradnja komunalne infrastrukture u poslovnim i ugostiteljsko-turističkim zonama, kvaliteta površinskog vodnog tijela JKRN0100_001, Župski potok i podzemnih vodnih tijela bi se mogla pogoršati uslijed ispuštanja otpadnih voda bez prethodnog pročišćavanja.

5.1.7 Krajobraz

Postojeći problemi

Stanovništvu Općine potrebna je jača svijest o održivom korištenju krajobrazne raznolikosti područja. Napušteni i urušeni zaseoci u unutrašnjim naseljima Općine kao i napuštanje tradicionalnih poljoprivrednih i stočarskih djelatnosti znatno utječu na vrijednosti krajobraza.

Mogući razvoj bez provedbe PUR-a

Ukoliko izostanu projekti planirani PUR-om neće se urediti objekti ni infrastruktura u Općini. Također izostati će i sanacija divljih odlagališta otpada te sanacija kulturne baštine na području Općine čime će se dodatno narušiti vizure ovog područja.

5.1.8 Stanovništvo i zdravlje ljudi

Postojeći problemi

Na području Općine Zagvozd uočen je trend opadanja broja stanovništva, drastično smanjenje broja djece i veliki udio stanovništva treće dobi. Uzroci depopulacije i iseljavanja mladog stanovništva su brojni; nedostaje ustanova za kulturno, športsko i školsko djelovanje te nedostaje kadrova za vođenje takvih sadržaja, neadekvatna razina zdravstvene skrbi, ne postoje programi i ustanove socijalne skrbi kao ni privatni ili državni domovi za starije i nemoćne.

Mogući razvoj bez provedbe PUR-a

Ukoliko se ne provedu aktivnosti planirane PUR-om za očekivati je da će se nastaviti nepovoljni demografski trendovi, a to se može odraziti na sve strukture stanovništva (dobno-spolna i gospodarska). Također, izostati će aktivnosti koje bi pospješile razvoj turističke ponude kao i razvoj infrastrukture područja. Izostankom realizacije aktivnosti vezanih za poboljšanje gospodarskog, ekonomskog i socijalnog stanja stanovništva neće se stvoriti radna mjesta za stanovnike.

5.1.9 Kulturno-povijesna baština

Postojeći problemi

Kulturno-povijesna baština Općine još uvijek je nedovoljno prepoznata i zaštićena, te izložena pritiscima i promjenama koje dovode do gubitka njenih obilježja i vrijednosti. Kulturne manifestacije organiziraju se samo tijekom ljetne sezone, nisu organizirane radionice ni kulturna događanja za stanovništvo kojima bi se podigla svijest o kulturno-povijesnoj baštini Općine.

Mogući razvoj bez provedbe PUR-a

Aktivnosti koje su planirane PUR-om uključuju unaprjeđenje društvenih manifestacija, adaptaciju doma kulture te sanaciju i obnovu kulturne baštine na području Općine. Izostankom realizacije planiranih aktivnosti stanje kulturno-povijesne baštine ostalo bi na sadašnjoj razini koja je nezadovoljavajuća. Također, neće doći do organiziranja kulturnih sadržaja koji bi osim za stanovništvo, bili važni i za proširenje turističke ponude.

5.1.10 Infrastruktura

Postojeći problemi

Prometna infrastruktura

Područjem Općine Zagvozd prolaze dvije državne ceste, pet lokalnih razvrstanih cesta te tunel koji se nalazi na trasi državne ceste. Iako ovim područjem prolaze važni cestovni pravci, stanje cesta je nezadovoljavajuće. To se prvenstveno odnosi na stanje asfaltnog zastora, kvalitetu izvođenja horizontalnih i vertikalnih elemenata trase, prometnu signalizaciju i dr.

Stanje cestovne mreže je izrazito loše na prometnicama koje prolaze kroz naseljena mjesta, a najviše zbog nepostojanja nogostupa, kao i loše osvjetljenosti. Autobusna stajališta koja su izgrađena u nekim naseljima loše su izvedena, a u pojedinim kao i u samom općinskom središtu nisu uopće izgrađena. Sustav javnog prijevoza ne zadovoljava u potpunosti potrebe stanovništva Općine, a to se posebno odnosi na rubna naselja.

Komunalna infrastruktura

Nedovoljno razvijena vodovodna i kanalizacijska mreža onemogućava potrebne uvjete za održivi razvoj i kvalitetu života na ovom području. Područje Općine ima nižu razinu razvoja komunalne infrastrukture u odnosu na urbana područja. Jedan od prioritarnih zadataka Općine je izgradnja magistralnog cjevovoda koji je preduvjet za nastavak izgradnje podsustava i mjesne vodovodne mreže u naselju Krstovice te nadogradnja kanalizacijskog sustava.

Mogući razvoj bez provedbe PUR-a

Bez provedbe aktivnosti planiranih PUR-om neće se poboljšati stanje infrastrukture na području Općine. Izostati će predviđene rekonstrukcije i izgradnja prometnica te će loša povezanost i loše stanje nerazvrstanih cesta i dalje predstavljati probleme. Izostanak nadogradnje sustava vodoopskrbe i elektroopskrbe utjecati će na kvalitetu života stanovništva.

5.1.11 Gospodarenje otpadom

Postojeći problemi

Postojeći sustav gospodarenja otpadom na području Općine ne zadovoljava potrebe korisnika i potrebno ga je nadograditi i uskladiti s zakonskim propisima RH. Danas se mjere i aktivnosti provedbe plana gospodarenja otpadom Općine Zagvozd intenzivno nastavljaju uz glavnu poteškoću dinamike izgradnje Centra za gospodarenje otpadom Splitsko-dalmatinske županije i potrebnih financija za cjeloviti sustav održivog gospodarenja otpadom.

Na području Općine Zagvozd nalazi se nekoliko divljih odlagališta na kojim je uglavnom odložen građevinski i komunalni otpad što osim ugrožavanja okoliša predstavlja i financijsko opterećenje. Sanirana područja „divljih“ odlagališta na području Općine iznova postaju mjesta odlaganja otpada.

Mogući razvoj bez provedbe PUR-a

Ukoliko izostane provedba aktivnosti PUR-a Općine Zagvozd neće se riješiti postojeći problemi vezani za divlja odlagališta. U Općini su planirana ulaganja u turističku ponudu te se očekuje povećan broj korisnika, a nelegalna odlagališta predstavljaju veliku opasnost za okoliš, prvenstveno zbog onečišćenja tla, zraka i vode, a kao mogući izvori zaraze direktno ili indirektno utječu na zdravlje ljudi i ostalih živih organizama dok u ljetnim mjesecima su često i izvor požara.

6 CILJEVI ZAŠTITE OKOLIŠA USPOSTAVLJENI PO ZAKLJUČIVANJU MEĐUNARODNIH UGOVORA I SPORAZUMA KOJI SE ODNOSU NA PUR OPĆINE ZAGVOZD

KONVENCIJA / PROTOKOL / SPORAZUM	CILJEVI KONVENCIJE / PROTOKOLA / SPORAZUMA	CILJEVI I PRIORITETI PUR-a	OBAVEZE KROZ PROVEDBU
<p>Protokol o strateškoj procjeni okoliša (Kijev 2003.), NN-MU 07/09, u RH stupio na snagu 11. srpnja 2010. godine</p>	<p>Cilj ovog protokola je osigurati visoku razinu zaštite okoliša, uključujući i zdravlje, kroz:</p> <ul style="list-style-type: none"> - osiguranje da se pitanja okoliša, uključujući i zdravlje, u potpunosti uzimaju u obzir u izradi planova i programa; - pridonosanje razmatranju zahtjeva okoliša, uključujući i zdravlja, u izradi politika i zakonodavstva; - uspostavljanje jasnih, transparentnih i učinkovitih postupaka za stratešku procjenu okoliša; - osiguranje sudjelovanja javnosti u strateškoj procjeni okoliša; - uključivanje na te načine zahtjeva okoliša, uključujući i zdravlja, u mjere i instrumente čija je namjena poticati održivi razvitak. 	<p><u>CILJEVI:</u></p> <ol style="list-style-type: none"> 1. Dostupnost i valorizacija prirodnih resursa i razvoj ruralnog turizma 2. Unaprjeđenje infrastrukture i razvoj poduzetništva 3. Izgradnja i adaptacija društvene infrastrukture <p><u>PRIORITETI:</u></p> <ol style="list-style-type: none"> 1.1. Unaprjeđenje ruralnog turizma 2.1. Stvaranje temelja za razvoj lokalne infrastrukture i poduzetništva 3.1. Izgradnja i adaptacija društvene infrastrukture 	<p>PUR Općine Zagvozd provodi se sukladno Uredbi o strateškoj procjeni utjecaja strategije, plana i programa na okoliš („Narodne novine“, br. 03/17), te Zakonu o zaštiti okoliša („Narodne novine“, br. 80/13, 153/13, 78/15) u kojem je uređena obveza informiranja i osiguranja sudjelovanja javnosti u postupcima strateške procjene utjecaja strategije, plana i programa na okoliš.</p>
<p>Konvencija o pristupu informacija o sudjelovanju javnosti u odlučivanju i pristupu pravosuđu u pitanjima okoliša (Aarhus 1998.), NN-MU 01/07, u RH stupila na snagu 25. lipnja 2007. godine</p>	<p>Radi doprinosa zaštiti prava svake osobe sadašnjega i budućih naraštaja na život u okolišu pogodnom za njegovo ili njezino zdravlje i dobrobit, svaka će stranka jamčiti pravo pristupa informacijama, sudjelovanja javnosti u odlučivanju o okolišu i pristupa pravosuđu u pitanjima okoliša sukladno odredbama ove Konvencije.</p>		<p>PUR Općine Zagvozd provodi se sukladno Uredbi o strateškoj procjeni utjecaja strategije, plana i programa na okoliš („Narodne novine“, br. 03/17) te Zakonu o zaštiti okoliša („Narodne novine“, br. 80/13, 78/15) te Uredbom o informiranju i sudjelovanju javnosti i zainteresirane</p>

			<p>javnosti u pitanjima zaštite okoliša („Narodne novine“, br. 64/08) u kojem je uređena obveza informiranja i osiguranja sudjelovanja javnosti u postupcima strateške procjene utjecaja strategije, plana i programa na okoliš.</p>
<p>Konvencija o europskim krajobrazima (Firenca 2000.), NN-MU 12/02, u RH stupila na snagu 1. ožujka 2004. godine</p>	<p>Ciljevi konvencije su: promicanje zaštite krajobraza, upravljanje i planiranje te organiziranje europske suradnje o pitanjima krajobraza.</p>		<p>Provedbom projekata planiranih PUR-om i tijekom izrade projektne dokumentacije koji uključuju promjenu krajobrazne vizure Općine uzeti će se u obzir predviđene mjere i uvjete zaštite vrijednosti krajobraza te će se voditi računa da se planirani zahvati u najvećoj mogućoj mjeri uklope u krajobraz ovog područja čime će se sačuvati postojeće krajobrazne vrijednosti što je u skladu s Konvencijom.</p>
<p>Konvencija o zaštiti svjetske kulturne i prirodne baštine (Pariz, 1972.) NN-MU 12/93, u RH stupila na snagu 8. listopada 1991. godine</p>	<p>Osnovni ciljevi Konvencije su:</p> <ul style="list-style-type: none"> - Potaknuti zemlje potpisnice na praćenje i izvještavanje o stanju očuvanja područja Svjetske baštine - Pružanje stručne pomoći i profesionalnog usavršavanja za poslove očuvanja područja Svjetske baštine, - U slučaju potrebe, pružanje žurne pomoći područjima Svjetske baštine 		<p>U PUR-u, jedna od aktivnosti je sanacija kulturne baštine na području Općine Zagvozd, unaprjeđenje društvenih manifestacija te adaptacija doma kulture. Provedbom planiranih aktivnosti će se potaknuti ulaganje u kulturno-povijesnu baštinu s ciljem podizanja društvenog standarda</p>

	<p>koja se nalaze u neposrednoj opasnosti</p> <p>Ostali ciljevi su:</p> <ul style="list-style-type: none"> ✓ Jačanje javne svijesti ✓ Poticanje sudjelovanja lokalnih zajednica na očuvanje njihove kulturne i prirodne baštine ✓ Ostvarivanje međunarodne suradnje u očuvanju kulturne i prirodne baštine. 		<p>lokalnog stanovništva te povećanje turističke ponude.</p>
<p>Okvirna konvencija Ujedinjenih naroda o promjeni klime(Rio de Janeiro 1992.), NN-MU 01/92, u RH stupila na snagu 21. ožujka 1994. godine</p>	<p>Krajnji je cilj ove Konvencije i svih dotičnih pravnih instrumenata koje Konferencija stranaka može usvojiti, da se u skladu s relevantnim odredbama Konvencije uspostavi stabilnost koncentracije stakleničkih plinova u atmosferi na razini koja će spriječiti opasno antropogenetsko uplitanje u klimatski sustav. Takav nivo trebalo bi postići u vremenskom roku koji je dovoljan da se ekosustavima omogući prirodno adaptiranje na promjenu klime, da se osigura da proizvodnja hrane ne bude ugrožena i da se omogući daljnji gospodarski razvoj na održivi način.</p>		<p>Prilikom provedbe projekata planiranih PUR-om koji uključuju poboljšanje energetske učinkovitosti javne rasvjete, unaprjeđenje energetske infrastrukture, izgradnja vodno-komunalne infrastrukture i sanacija divljih odlagališta indirektno se unaprjeđuje infrastruktura. PUR-om Općine nije planiran razvoj industrijske aktivnosti koje bi onemogućile postizanje navedenih ciljeva. Koriste se nove tehnologije i materijali koji ne štete okolišu pa tako doprinose i smanjenju emisije stakleničkih plinova što omogućuje postizanje ciljeva navedenih konvencija i protokola.</p>
<p>Kyoto protokol uz Okvirnu konvenciju Ujedinjenih naroda o promjeni klime(Kyoto 1997.), NN-MU 05/07, u RH stupio na snagu 28. kolovoza 2007. godine</p>	<p>Cilj Kyoto protokola je smanjenje emisije stakleničkih plinova u industrijaliziranim zemljama za oko 5,2% u odnosu na razine iz 1990-ih godina, u razdoblju od 2008. do 2012. godine</p>		

<p>Konvencija Ujedinjenih naroda o biološkoj raznolikosti (Rio de Janeiro 1992.), NN-MU 06/96, u RH je stupila na snagu 7. listopada 1996. godine</p>	<p>Osnovni ciljevi Konvencije su osigurati:</p> <ul style="list-style-type: none"> - očuvanje sveukupne biološke raznolikosti - održivo korištenje komponenata biološke raznolikosti - pravednu i ravnomjernu raspodjelu dobiti koje proizlaze iz korištenja genetskih izvora. 		<p>PUR predviđa održivi način korištenja ovog područja što je u skladu s Konvencijom. Dodatne mjere zaštite i održivog korištenja prirode mogu biti ugrađene kroz postupke PUO ili OPUO.</p>
<p>Konvencija o zaštiti europskih divljih vrsta i prirodnih staništa (Bernska konvencija) (Bern 1979.) Zakon o provođenju Konvencije donesen je u travnju 2000 (NN-MU 66/2000)</p>	<p>Glavni ciljevi Konvencije su osigurati očuvanje i zaštitu divljih biljnih i životinjskih vrsta i njihova prirodna staništa (navedenih u dodacima I. i II. Konvencije), povećanje suradnje između ugovornih stranaka, kao i regulirati eksploataciju tih vrsta (uključujući i migratorne vrste) navedene u Dodatku 3. U tu svrhu Konvencija nameće zakonske obveze ugovornim strankama, zaštititi više od 500 divljih biljnih i više od 1000 divljih životinjskih vrsta.</p>		<p>Prilikom provedbe projekata planiranih PUR-om te pružanja usluga omogućenih pojedinim projektom biti će potrebno osigurati zaštitu divljih biljnih i životinjskih vrsta te prirodnih staništa ovog područja. PUR Općine Zagvozd će doprinijeti ostvarenju cilja očuvanja divljih biljnih i životinjskih vrsta i njihovih prirodnih staništa.</p>
<p>Konvencija o zaštiti migratornih vrsta divljih životinja (Bonnska konvencija), (Bonn, 1979.) Zakon o provođenju konvencije donesen je u svibnju 2000 (NN-MU 67/2000)</p>	<p>Cilj Konvencije je očuvanje migratornih vrsta divljih životinja u čitavom području njihova rasprostranjenija. Konvencija predstavlja okvir unutar kojeg države članice mogu poduzimati mjere zaštite i očuvanja migratornih vrsta i njihovih staništa na globalnoj razini.</p>		<p>PUR Općine Zagvozd planira aktivnosti uvažavanjem uvjeta zaštite područja ekološke mreže. Posebnu pažnju treba posvetiti postavljanju rasvjete. Potrebno je koristiti rasvjetna tijela koja ne emitiraju nepotrebnu svjetlost u atmosferu te smanjuju svjetlosno onečišćenje, kako se ne bi dezorijentirale migratorne vrste</p>

			<p>životinja koje koriste koridore unutar područja Općine.</p>
<p>Sporazum o zaštiti šišmiša u Europi (EUROBATS) (London 1991.) Zakon o potvrđivanju sporazuma stupio je na snagu 13. travnja 2000 (NNMU 06/2000)</p>	<p>Cilj je osigurati aktivnu zaštitu ugroženih migratornih životinjskih vrsta šišmiša preko čitavog područja njihovog rasprostranjenja. Sporazum štiti svih 52 vrste šišmiša koje se pojavljuju na području Europe, kroz zakonodavstvo, edukaciju, provedbu mjera zaštite i međunarodnu suradnju među državama strankama, ali i onima koje još nisu pristupile Sporazumu.</p>		<p>Prilikom provedbe aktivnosti planiranih PUR-om Općine Zagvozd, obzirom na lokacije i karakter planiranih aktivnosti procijenjeno je da neće biti utjecaja na staništa i samo jedinke šišmiša.</p>

7 VJEROJATNO ZNAČAJNI UTJECAJI NA OKOLIŠ PUR-A OPĆINE ZAGVOZD

Prilikom izrade strateške procjene utjecaja na okoliš, a u svrhu procjene mogućih utjecaja koje bi planirane aktivnosti mogle imati na okoliš, korišten je GIS alat. Provedena je analiza utjecaja koje aktivnosti planirane Planom ukupnog razvoja Općine Zagvozd mogu imati na sastavnice okoliša. Utjecaji pojedinih planiranih aktivnosti su pojedinačno opisani te su im dodijeljene brojčane ocjene.

Tablica 7.-1.: Raspon ocjena za procjenu stupnja utjecaja na pojedine sastavnice okoliša

-2	Značajno negativan utjecaj	Trajno negativan utjecaj na okoliš. Utjecaj bitno remeti sastavnice okoliša.
-1	Umjereno negativan utjecaj	Manje negativan utjecaj na sastavnice okoliša. Utjecaj je lokalnog karaktera i prihvatljiv za okoliš.
0	Bez značaja	Zanemariv utjecaj koji neće dovesti do značajnijih promjena u okolišu.
NU	Nema utjecaja	Nema utjecaja na okoliš, ne remeti sastavnice okoliša.
+1	Umjereno pozitivan utjecaj	Umjereno pozitivan utjecaj na sastavnice okoliša. Manje poboljšanje okolišnih uvjeta, uređenje područja i poboljšanje vizura prostora.
+2	Značajno pozitivan utjecaj	Značajno poboljšanje okoliša i ekoloških uvjeta na mjestu zahvata.

Za aktivnosti PUR-a Općine Zagvozd navedene u Tablici 7.-2. nije izrađena procjena po svim sastavnicama okoliša jer se radi o projektima pripreme ili izrade dokumentacije, izrade raznih programa, osnivanja organizacija civilnog društva, nabave opreme te njihova provedba neće imati utjecaja na većinu sastavnica okoliša.

Tablica 7.-2.: Projekti PUR-a Općine Zagvozd koji nemaju utjecaja na većinu sastavnica okoliša

Broj projekta	Naziv projekta
1.	Strategija razvoja turizma Općine Zagvozd
3.	Unaprjeđenje turističke ponude i poticanje brendiranja turističkih proizvoda
4.	Osnivanje poljoprivredne zadruge
6.	Unaprjeđenje društvenih manifestacija u Zagvozdu
10.	Osnivanje zemljišnih knjiga
12.	Izmjene i dopune prostornog plana Općine Zagvozd
13.	Plan gospodarenja otpadom

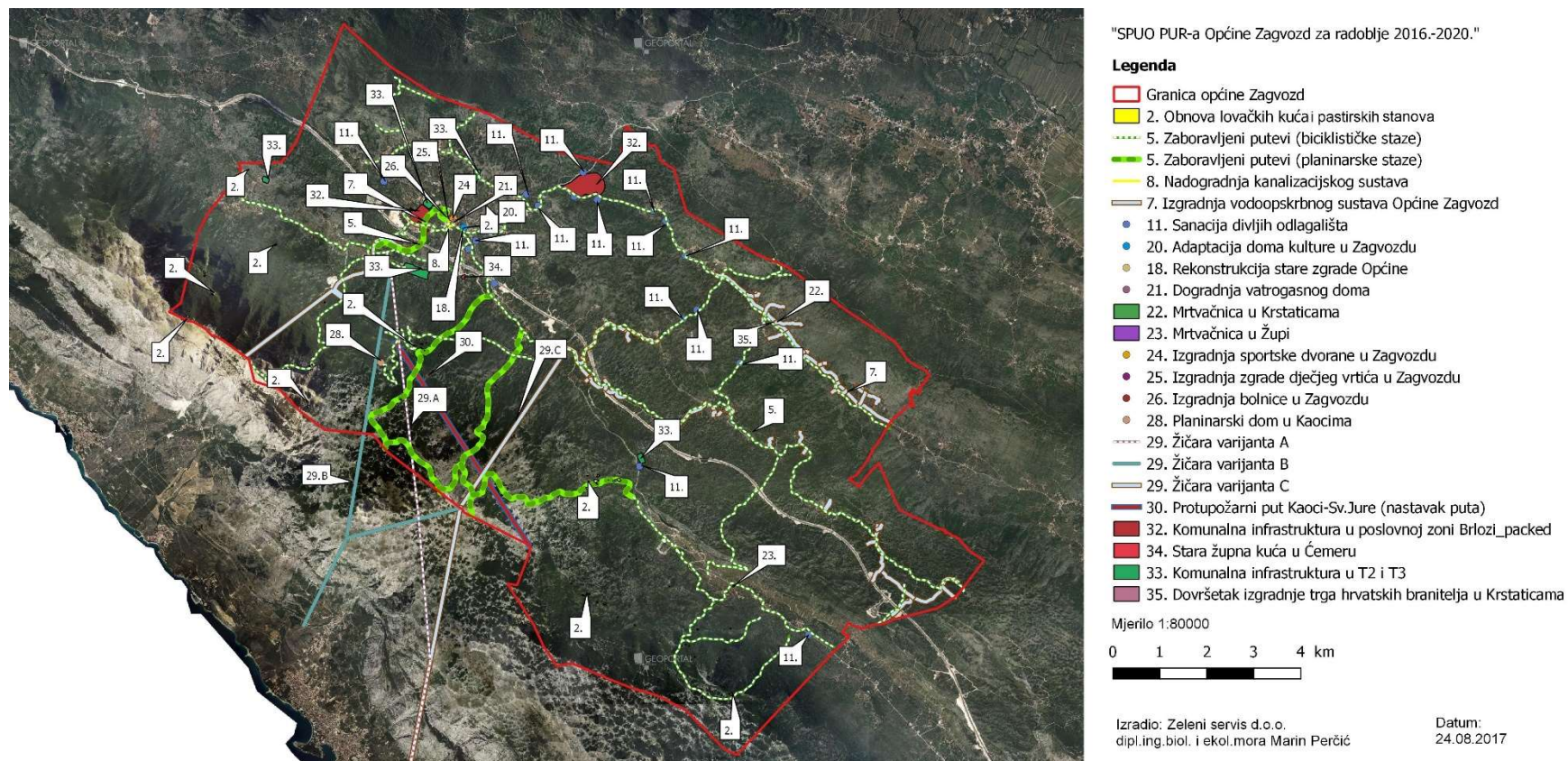
14.	Izrada urbanističkih planova predviđenih Prostornim planom uređenja Općine Zagvozd
16.	Evidencija nerazvrstanih cesta na području Općine Zagvozd
17.	Edukacijski program u poduzetništvu
31.	Osnivanje poduzetničkih inkubatora u Poduzetničkoj zoni „Brlozi“

Aktivnostima iz Tablice 7.-2. omogućit će se sredstva i program za razvoj poljoprivrede i ruralnog turizma što će sve doprinijeti poboljšanju kvalitete života i društveno ekonomskog statusa stanovništva.

Za veći dio planiranih aktivnosti poznate su lokacije na kojima će biti realizirane, dok za ostale nije poznata točna lokacija niti cjelokupni obuhvat aktivnosti.

Prema postojećim podacima i dokumentaciji pojedine planirane aktivnosti su locirane na preglednoj karti područja Općine Zagvozd – Slika 7.-1..

Strateška procjena utjecaja na okoliš Plana ukupnog razvoja Općine Zagvozd 2016. – 2020.
(Radna verzija 2)



Slika 7.1.: Prikaz lokacija pojedinih aktivnosti planiranih PUR-om Općine Zagvozd

7.1 Utjecaji na floru, faunu, ekološku mrežu i zaštićena područja

AKTIVNOST	OPIS UTJECAJA	OCJENA UTJECAJA
<p>2. Obnova lovačkih kuća i pastirskih stanova</p>	<p>FLORA Zahvat je planiran najvećim dijelom na stanišnim tipovima (NKS kôd E.3.5.), Primorske, termofilne šume i šikare medunca te stanišnom tipu (NKS kôd C.3.5./D.3.1.) Submediteranski i epimediteranski suhi travnjaci/Dračici. Oba stanišna tipa (C.3.5. i E.3.5.) se nalaze na Prilogu II Pravilnika („Narodne novine“, br. 88/14) te se smatraju ugroženi i rijetki. Submediteranski i epimediteranski suhi travnjaci nalaze se na Prilogu III Pravilnika („Narodne novine“, br. 88/14) kao dio ciljnog staništa 62A0 Istočno-submediteranski suhi travnjaci (<i>Scorzoneretalia villosae</i>) dok se potkategorija stanišnog tipa E.3.5 nalazi na Prilogu III Pravilnika kao dio ciljnog staništa 9530* (Sub-) mediteranske šume endemičnoga crnoga bora. Navedena ciljna staništa dio su područja ekološke mreže <i>POVS HR 5000030 Biokovo</i>.</p> <p>Obnova lovačkih kuća i pastirskih stanova planirana je na više lokacija unutar Općine. Projektom će se obnavljati postojeće lovačke kuće, pastirske staje i stanovi te će uređivati i u manjoj mjeri širiti (do 1,60 m) postojeći putevi do tih lokacija. U slučaju uklanjanja manjeg dijela navedenih stanišnih tipova (kontaktna staništa uz put) utjecaj će biti dugoročan, ali manjeg značaja za ta staništa jer se pretpostavlja da će se raditi o manjim površinama.</p> <p>Jedna od lovačkih kuća nalazi se i na području autohtone šume crnog bora te je prilikom uređenja i širenja puteva do kuće moguć utjecaj na to stanište.</p>	<p style="text-align: center;">-1 Umjereno negativan utjecaj</p>
	<p>FAUNA Prilikom provedbe planiranih aktivnosti puteva moguć je utjecaj na lokalne vrste koje tu obitavaju; te na vrste kao ciljeve očuvanja: mosorsku guštericu (<i>Dinarolacerta mosorensis</i>), dalmatinskog okaša (<i>Proterebia afra dalmata</i>) čije stanište su suhi kamenjarski pašnjaci s prisutnim grmovima te na crvenkrpicu (<i>Zamenis situla</i>) koja obitava na područjima obraslim makijom.</p> <p>Usljed buke i prašenja prilikom dovoza materijala i tijekom izvođenja radova moguć je kratkotrajan utjecaj na vrste ptica koje žive na području Biokova te će ptice izbjegavati ovo područje za vrijeme radova.</p>	

	<p><u>EKOLOŠKA MREŽA</u> Lokacije lovačkih kuća se nalaze unutar područja ekološke mreže važnog za vrste i staništa <i>POVS HR 5000030 Biokovo</i> te područja ekološke mreže važnog za ptice <i>POP HR 1000030 Biokovo i Rilić</i>. Ciljne vrste ovih područja ekološke mreže obrađene su u poglavljima Flore i Faune.</p>	<p align="center">-1 Umjereno negativan utjecaj</p>
	<p><u>ZAŠTIĆENA PODRUČJA</u> Projektom je planirana obnova lovačkih kuća, pastirskih stanova unutar područja PP Biokovo. Pojedine lokacije nalaze se na području II. Zone; 2b podzona očuvanja tradicionalne arhitekture. Predviđene radove dozvoljeno je provoditi poštujući odredbe PP PP Biokovo i zakonske propise.</p>	<p align="center">-1 Umjereno negativan utjecaj</p>
<p>5. Zaboravljeni putevi</p>	<p><u>FLORA</u> Zahvat je planiran najvećim dijelom na stanišnim tipovima (NKS kôd E.3.5.), Primorske, termofilne šume i šikare medunca te stanišnom tipu (NKS kôd C.3.5./D.3.1.) Submediteranski i epimediteranski suhi travnjaci/Dračici, (NKS kôd C.3.5.) Submediteranski i epimediteranski suhi travnjaci, (NKS kôd C.3.5/E.3.5) Submediteranski i epimediteranski suhi travnjaci/Primorske, termofilne šume i šikare medunca, te manjim dijelom na staništu (NKS kôd I.2.1.) Mozaici kultiviranih površina i (NKS kôd J.1.1.), Aktivna seoska područja, Bušici (NKS kôd D.3.4.), (NKS kôd E.8.2.) Stenomediterranske čiste vazdazelene šume i makija crnike, (NKS kôd E.7.4.) Šume običnog i crnog bora na dolomitima, (NKS kôd I.8.1.) Javne neproizvodne kultivirane zelene površine, (NKS kôd J.1.1/ J.1.3.) Aktivna seoska područja/Urbanizirana seoska Potkategorije stanišnih tipova E.3.5. i E.7.4. nalaze na Prilogu III Pravilnika kao dio ciljnog staništa 9530* (Sub-) mediteranske šume endemičnoga crnoga bora. Navedena ciljna staništa dio su područja ekološke mreže <i>POVS HR 5000030 Biokovo</i>.</p> <p>U sklopu projekta osmisлити će se 60 tematskih staza koje će se najvećim dijelom kretati postojećim planinarskim i biciklističkim stazama. U slučaju uklanjanja manjeg dijela gore navedenih stanišnih tipova (kontaktna staništa uz postojeće puteve) utjecaj će biti dugoročan, ali manjeg značaja za ta staništa jer se pretpostavlja da će se raditi o manjim površinama.</p> <p>U slučaju krčenja u dijelu, koji je prema karti šumskog pokrova označen kao autohtona šuma crnog graba, moguć je kumulativan utjecaj na to stanište skupa s drugim aktivnostima planiranim na tom dijelu Općine.</p>	<p align="center">-1 Umjereno negativan utjecaj</p>

	<p><u>FAUNA</u> Rute puteva najvećim dijelom prate trase postojećih biciklističkih i planinarskih staza. Jedan dio puteva (južni dio) nalazi se na području ekološke mreže i Parka prirode Biokovo. Prilikom provedbe planiranih aktivnosti čišćenja i uređenja puteva uslijed uklanjanja makije i raslija moguć je utjecaj na lokalne vrste koje tu obitavaju kao i na na ciljne vrste ekološke mreže: mosorsku guštericu (<i>Dinarolacerta mosorensis</i>), dalmatinskog okaša (<i>Proterebia afra dalmata</i>) čije stanište su suhi kamenjarski pašnjaci s prisutnim grmovima te crvenkrpicu (<i>Zamenis situla</i>) koja obitava na područjima obraslim makijom. Uslijed buke i prašenja prilikom dovoza materijala i tijekom izvođenja radova moguć je kratkotrajan utjecaj na vrste ptica koje žive na području Biokova te će ptice izbjegavati ovo područje za vrijeme radova. Obzirom na karakter zahvata (biciklizam, pješačenja) tijekom korištenja ne očekuje utjecaj na ciljne vrste i lokalnu faunu.</p>	<p style="text-align: center;">-1 Umjereno negativan utjecaj</p>
	<p><u>EKOLOŠKA MREŽA</u> Dio budućih trasa puteva se dijelom nalazi unutar područja ekološke mreže važnog za vrste i staništa <i>POVS HR 5000030 Biokovo</i> te područja ekološke mreže važnog za ptice <i>POP HR 1000030 Biokovo i Rilić</i>. Ciljne vrste ovih područja ekološke mreže obrađene su u poglavljima Flore i Faune.</p>	<p style="text-align: center;">-1 Umjereno negativan utjecaj</p>
	<p><u>ZAŠTIĆENA PODRUČJA</u> Planirana aktivnost uređenja postojećih staza i puteva nalazi se dijelom i na području PP Biokovo i to u II. Zoni usmjerene zaštite; 2a podzona očuvanja staništa, u III. Zoni korištenja; 3a podzona naselja te manjim dijelom u I. Zoni stroge zaštite; 1b podzona stroge zaštite. Predviđene radove dozvoljeno je provoditi poštujući odredbe PP PP Biokovo i zakonske propise.</p>	<p style="text-align: center;">0 Bez značaja</p>
<p>7. Izgradnja vodoopskrbnog sustava Općine Zagvozd</p>	<p><u>FLORA</u> Zahvat je planiran najvećim dijelom na stanišnim tipovima (NKS kôd E.3.5.), Primorske, termofilne šume i šikare medunca te manjim dijelom na staništu (NKS kôd I.2.1.) Mozaici kultiviranih površina i (NKS kôd J.1.1.), Aktivna seoska područja, (NKS kôd C.3.5/E.3.5) Submediteranski i epimediteranski suhi travnjaci/Primorske, termofilne šume i šikare medunca, (NKS kôd J.1.1/ J.1.3.) Aktivna seoska područja/Urbanizirana seoska područja i (NKS kôd E.8.2.) Stenomediterranske čiste vazdazelene šume i makija crnike i (NKS kôd C.3.5./D.3.1.) Submediteranski i epimediteranski suhi travnjaci/Dračici. Buduća vodoopskrbna mreža najvećim je dijelom planirana unutar postojećih prometnica u naselju i susjednim selima. Za potrebe izgradnje vodovoda u području dijela Krstatiće-</p>	<p style="text-align: center;">-1 Umjereno negativan utjecaj</p>

	<p>Slivno te Erceza biti će potrebno očistiti teren širini od 5 m odnosno u površini od 2,45 ha.</p> <p>Jedan dio buduće mreže (južni odvojak cjevovoda) nalazi se na području ekološke mreže na staništima (NKS kôd I.2.1.) Mozaici kultiviranih površina (NKS kôd C.3.5/E.3.5) Submediteranski i epimediteranski suhi travnjaci/Primorske, termofilne šume i šikare medunca (NKS kôd E.3.5.) Primorske, termofilne šume i šikare medunca, (NKS kôd E.8.2.) Stenomediterranske čiste vazdazelene šume i makija crnike i (NKS kôd C.3.5./D.3.1.) Submediteranski i epimediteranski suhi travnjaci/Dračici.</p> <p>Stanišni tipovi E.3.5., C.3.5. i E.8.2. nalaze se na Prilogu II Pravilnika („Narodne novine“, br. 88/14) te se smatraju ugroženi i rijetki. Stanišni tipovi Submediteranski i epimediteranski suhi travnjaci (C.3.5.) nalaze se na Prilogu III Pravilnika („Narodne novine“, br. 88/14) kao dio ciljnog staništa 62A0 Istočno-submediteranski suhi travnjaci (<i>Scorzoneretalia villosae</i>) dok se potkategorija stanišnog tipa E.3.5 nalazi na Prilogu III Pravilnika kao dio ciljnog staništa 9530* (Sub-) mediteranske šume endemičnoga crnoga bora. Navedeni stanišni tipovi (62A0 i 9530*) ciljna su staništa područja ekološke mreže <i>POVS HR 5000030 Biokovo</i>.</p> <p>U slučaju izgradnje dijela cjevovoda na području EM (<i>POVS HR 5000030 Biokovo</i>), čisteći teren u pretpostavljanoj širini od 5 m, utjecati će se na cca. 1,5 ha stanišnog tipa E.3.5. U slučaju uklanjanja dijela stanišnih tipova utjecaj će biti dugotrajan.</p>	
	<p>FAUNA</p> <p>Buduća vodoopskrbna mreža najvećim je dijelom planirana unutar postojećih prometnica u naselju i susjednim selima, unutar područja koje je duži period pod antropogenim utjecajem. Jedan dio planirane mreže (južni odvojak cjevovoda) nalazi se na području ekološke mreže. Prilikom provedbe planiranih aktivnosti čišćenja i uređenja puteva uslijed uklanjanja makije i raslinja moguć je utjecaj na lokalne vrste o kao i na ciljne vrste ekološke mreže vrstu mosorska gušterica (<i>Dinarolacerta mosorensis</i>), dalmatinskog okaša (<i>Proterebia afra dalmata</i>) čije stanište su suhi kamenjarski pašnjaci s prisutnim grmovima te na vrstu crvenkrpica (<i>Zamenis situla</i>) koja obitava na područjima obraslim makijom. Utjecaj se očituje kroz gubitak djela staništa i uznemiravanje tijekom izvođenja radova. Uslijed buke i prašenja prilikom dovoza materijala i tijekom izvođenja radova moguć je kratkotrajan utjecaj na vrste ptica koje žive na području Biokova te će ptice izbjegavati ovo područje za vrijeme radova. Tijekom korištenja predmetnog zahvata ne očekuje se utjecaj na lokalnu faunu.</p>	<p style="text-align: center;">-1 Umjereno negativan utjecaj</p>

	<p><u>EKOLOŠKA MREŽA</u> Jedan dio buduće vodoopskrbne mreže se nalazi unutar područja ekološke mreže važnog za vrste i staništa <i>POVS HR 5000030 Biokovo</i> te područja ekološke mreže važnog za ptice <i>POP HR 1000030 Biokovo i Rilić</i>. Ciljne vrste ovih područja ekološke mreže obrađene su u poglavljima Flore i Faune.</p>	<p style="text-align: center;">-1 Umjereno negativan utjecaj</p>
	<p><u>ZAŠTIĆENA PODRUČJA</u> Zahvat je dijelom planiran unutar područja PP Biokovo u III. Zoni korištenja; 3a podzona naselja, dijelom u II. Zoni usmjerene zaštite; 2a podzona očuvanja staništa te manjim dijelom u I. Zoni; 1b podzona stroge zaštite. Predviđene radove potrebno je provoditi poštujući odredbe PP PP Biokovo i zakonske propise.</p>	<p>0 Bez značaja</p>
8. Nadogradnja kanalizacijskog sustava u Zagvozdu	<p><u>FLORA</u> Zahvat je planiran na staništu (NKS kôd J.1.1.) Aktivna seoska područja. Zahvat je manjeg obujma i planiran je unutar područja koje je već prenamijenjeno (unutar postojeće prometnice) te se smatra da je utjecaj bez značaja.</p>	<p>NU Nema utjecaja</p>
	<p><u>FAUNA</u> Obzirom da je zahvat planiran unutar naselja i obuhvaća manju dionicu smatra se da neće doći do utjecaja na lokalnu faunu.</p>	<p>NU Nema utjecaja</p>
	<p><u>EKOLOŠKA MREŽA</u> Lokacija zahvata nalazi se izvan područja ekološke mreže.</p>	<p>NU Nema utjecaja</p>
	<p><u>ZAŠTIĆENA PODRUČJA</u> Lokacija planiranog zahvata se nalazi izvan zaštićenih područja RH (Slika 3.2.3.-1.), a ne očekuje se ni utjecaj na najbliže zaštićeno područje PP Biokovo.</p>	<p>NU Nema utjecaja</p>
9. Primjena mjera energetske učinkovitosti na sustavu javne rasvjete Općine Zagvozd	<p><u>FLORA</u> Obzirom na karakter zahvata ne očekuje se utjecaj na lokalnu faunu.</p>	<p>NU Nema utjecaja</p>
	<p><u>FAUNA</u> Obzirom na karakter zahvata ne očekuje se utjecaj na lokalnu faunu.</p>	<p>NU Nema utjecaja</p>
	<p><u>EKOLOŠKA MREŽA</u> Obzirom na karakter zahvata ne očekuje se utjecaj na ciljeve očuvanja ekološke mreže.</p>	<p>NU Nema utjecaja</p>
	<p><u>ZAŠTIĆENA PODRUČJA</u> Lokacija planiranog zahvata se nalazi izvan zaštićenih područja RH (Slika 3.2.3.-1.), a ne očekuje se ni utjecaj na najbliže zaštićeno područje PP Biokovo.</p>	<p>NU Nema utjecaja</p>
	<p><u>FLORA</u></p>	<p>+1</p>

11. Sanacija divljih odlagališta na području Općine Zagvozd	<p>Divlja odlagališta se nalaze na više lokacija na području Općine. Odlaganjem otpada stanišni tipovi na tim lokacija uvelike su izmijenjeni. Sanacijom odlagališta doći će do pozitivnog utjecaja na floru jer će se uklanjanjem otpada „osloboditi“ određene površine, a nakon nekog vremena doći će do obnavljanja vegetacije na njima i stvaranja prirodnih staništa.</p>	Umjereno pozitivan utjecaj
	<p>FAUNA Sanacijom odlagališta može se očekivati pozitivan utjecaj na vrste lokalne faune jer će se sanacijom ukloniti otpad koji može biti neadekvatni izvor hrane i uzročnik bolesti.</p>	+1 Umjereno pozitivan utjecaj
	<p>EKOLOŠKA MREŽA Nekoliko odlagališta nalazi se uz sam rub ekološke mreže te se smatra da će sanacija tih lokaliteta pozitivno utjecati na ciljne vrste faune obližnjeg područja ekološke mreže, pogotovo na vrste ptica koje više neće gravitirati tim lokacijama.</p>	+1 Umjereno pozitivan utjecaj
	<p>ZAŠTIĆENA PODRUČJA Većina lokacija divljih odlagališta nalazi se uglavnom izvan područja PP Biokovo, a lokacije dvaju odlagališta nalaze se u blizini granica područja PP Biokovo. Sanacijom se očekuju pozitivni utjecaji na floru i faunu šireg područja, a samim time i manji pozitivni utjecaj na floru i faunu PP Biokovo.</p>	+1 Umjereno pozitivan
15. Izgradnja i rekonstrukcija nerazvrstanih cesta	<p>FLORA Ovim projektom planirani su zahvati linijskog tipa unutar postojećih prometnica te izgradnja novih. Prilikom rekonstrukcije postojećih prometnica moguć je utjecaj manjega značaja na kontaktna staništa dok će se izgradnjom novih prometnica zauzeti nove površine linijskog tipa. Najzastupljeniji stanišni tipovi na području Općine su (NKS kôd E.3.5.), Primorske, termofilne šume i šikare medunca i (NKS kôd C.3.5./D.3.1.) Submediteranski i epimediteranski suhi travnjaci/Dračici te (NKS kôd I.2.1.) Mozaici kultiviranih površina. Stanišni tipovi E.3.5. C.3.5. se nalaze na Prilogu II Pravilnika („Narodne novine“, br. 88/14) te se smatraju ugroženi i rijetki. Submediteranski i epimediteranski suhi travnjaci nalaze se na Prilogu III Pravilnika („Narodne novine“, br. 88/14) kao dio ciljnog staništa 62A0 Istočno-submediteranski suhi travnjaci (<i>Scorzoneretalia villosae</i>) dok se potkategorija stanišnog tipa E.3.5 nalazi na Prilogu III Pravilnika kao dio ciljnog staništa 9530* (Sub-) mediteranske šume endemičnoga crnoga bora. Oba navedena ciljna staništa dio su područja ekološke mreže <i>POVS HR 5000030 Biokovo</i>.</p>	-1 Umjereno negativan utjecaj
	<p>FAUNA</p>	-1 Umjereno

	<p>Prilikom izvođenja radova izgradnje/rekonstrukcije nerazvrstanih cesta moguć je kratkotrajan utjecaj na lokalnu faunu. Može se očekivati utjecaj od buke, prašenja i vibracija od strojeva zbog čega će vrste lokalne faune izbjegavati ovo područje. U slučaju gradnje na području ekološke mreže moguć je utjecaj na vrste mosorsku guštericu (<i>Dinarolacerta mosorensis</i>), dalmatinskog okaša (<i>Proterebia afra dalmata</i>) čije stanište su suhi kamenjarski pašnjaci s prisutnim grmovima te na vrstu crvenkrpica (<i>Zamenis situla</i>) koja obitava na područjima obraslim makijom te privremeni utjecaj na ptice, kao ciljeve očuvanja područja ekološke mreže POP HR 1000030 Biokovo i Rilić. Navedeni utjecaj je manjeg obujma, trajan i ograničen samo na vrijeme izvođenja radova te umjereno negativan.</p>	negativan utjecaj
	<p>EKOLOŠKA MREŽA Lokacija zahvata nije još precizno određena a potencijalni utjecaji na staništa i ciljne vrste ekološke mreže opisani su u poglavlju Flora i Fauna.</p>	-1 Umjereno negativan utjecaj
	<p>ZAŠTIĆENA PODRUČJA Ukoliko planirana aktivnost izgradnje i rekonstrukcije nerazvrstanih cesta bude obuhvaćala nerazvrstane ceste na području zaštićenog područja PP Biokovo planirane aktivnosti potrebno je provoditi sukladno zakonskim propisima i odrednicama Prostornog plana PP Biokovo.</p>	0 Bez značaja
18. Rekonstrukcija stare zgrade Općine	<p>FLORA Lokacija zahvata nalazi se na staništu (NKS kôd J.1.1.) Aktivna seoska područja. Navedeni stanišni tip se ne smatraju ugroženim ni rijetkim, a s obzirom da se radi o rekonstrukciji postojeće zgrade unutar urbaniziranog područja ne očekuje se utjecaj na floru.</p>	NU Nema utjecaja
	<p>FAUNA Obzirom da se zahvat nalazi unutar urbaniziranog područja ne očekuje utjecaj na lokalnu faunu.</p>	NU Nema utjecaja
	<p>EKOLOŠKA MREŽA Zahvat se nalazi izvan područja ekološke mreže.</p>	NU Nema utjecaja
	<p>ZAŠTIĆENA PODRUČJA Lokacija planiranog zahvata se nalazi izvan zaštićenih područja RH (Slika 3.2.3.-1.), a ne očekuje se ni utjecaj na najbliže zaštićeno područje PP Biokovo.</p>	NU Nema utjecaja
19. Sanacija kulturne baštine na području Općine Zagvozd	<p>FLORA</p>	NU Nema utjecaja

	Projekt obnove kulturno povijesne baštine nalazi se na više lokacija unutar Općine. Obzirom da se radi o sanaciji postojećih lokacija smatra se utjecaja na floru neće biti.	
	<u>FAUNA</u> Obzirom na karakter i lokaciju predmetnog zahvata ne očekuje se utjecaj na lokalnu faunu.	NU Nema utjecaja
	<u>EKOLOŠKA MREŽA</u> Obzirom na karakter zahvata smatra se da utjecaja na ekološku mrežu neće biti.	NU Nema utjecaja
	<u>ZAŠTIĆENA PODRUČJA</u> Ukoliko se planiranim projektom budu sanirala kulturna dobra Općine koja se nalaze na području PP Biokovo radove sanacije potrebno je provoditi poštujući odredbe PP PP Biokovo i zakonske propise.	0 Bez značaja
20. Adaptacija doma kulture u Zagvozdu	<u>FLORA</u> Lokacija zahvata nalazi se na staništu (NKS kôd J.1.1.), Aktivna seoska područja. Navedeni stanišni tip se ne smatra ugrožen ni rijedak, a s obzirom da se radi o rekonstrukciji postojeće zgrade unutar urbaniziranog područja ne očekuje se utjecaj na floru.	NU Nema utjecaja
	<u>FAUNA</u> S obzirom na karakter i lokaciju predmetnog zahvata ne očekuje se utjecaj na lokalnu faunu.	NU Nema utjecaja
	<u>EKOLOŠKA MREŽA</u> Zahvat se nalazi izvan područja ekološke mreže.	NU Nema utjecaja
	<u>ZAŠTIĆENA PODRUČJA</u> Lokacija planiranog zahvata se nalazi izvan zaštićenih područja RH (Slika 3.2.3.-1.), a ne očekuje se ni utjecaj na najbliže zaštićeno područje PP Biokovo.	NU Nema utjecaja
21. Izgradnja vatrogasnog doma	<u>FLORA</u> Lokacija zahvata nalazi se na staništu (NKS kôd J.1.1.) Aktivna seoska područja. Navedeni stanišni tip se ne smatra ugrožen ni rijedak, a s obzirom da se radi o gradnji zgrade vatrogasnog doma unutar urbaniziranog područja, ne očekuje se utjecaj na floru.	0 Bez značaja
	<u>FAUNA</u> S obzirom da se zahvat nalazi unutar urbaniziranog područja ne očekuje se utjecaj na lokalnu faunu.	NU Nema utjecaja
	<u>EKOLOŠKA MREŽA</u> Zahvat se nalazi izvan područja ekološke mreže.	NU Nema utjecaja

	<u>ZAŠTIĆENA PODRUČJA</u> Lokacija planiranog zahvata se nalazi izvan zaštićenih područja RH (Slika 3.2.3.-1.), a ne očekuje se ni utjecaj na najbliže zaštićeno područje PP Biokovo.	NU Nema utjecaja
22. Mrtvačnica u Krstaticama	<u>FLORA</u> Lokacija zahvata se nalazi uz postojeće groblje na stanišnom tipu (NKS kôd C.3.5./D.3.1.) Submediteranski i epimediteranski suhi travnjaci/Dračici. Stanišni tip C.3.5. se nalazi na Prilogu II Pravilnika te se smatra ugrožen i rijedak. Izgradnjom će se zauzeti oko 127 m ² . Površina na lokaciji je već jednim dijelom prenamijenjena te se smatra da je uklanjanje dijela ovog kombiniranog stanišnog tipa manje značajno.	0 Bez značaja
	<u>FAUNA</u> Obzirom na lokaciju i obuhvat zahvata smatra se da neće biti značajnog utjecaja na lokalnu faunu.	0 Bez značaja
	<u>EKOLOŠKA MREŽA</u> Zahvat se nalazi izvan područja ekološke mreže.	NU Nema utjecaja
	<u>ZAŠTIĆENA PODRUČJA</u> Lokacija planiranog zahvata se nalazi izvan zaštićenih područja RH (Slika 3.2.3.-1.).	NU Nema utjecaja
23. Mrtvačnica u Župi	<u>FLORA</u> Lokacija zahvata nalazi se na staništu (NKS kôd J.1.1.), Aktivna seoska područja. Navedeni stanišni tip se ne smatra ugrožen ni rijedak. Na lokaciji se nalazi nisko raslinje i nekoliko solitarnih stabala. Projektom je planirano zauzimanje 97,70 m ² od čega većina otpada na dio s travom i niskim raslinjem te se smatra da je utjecaj bez većeg značaja na lokalnu floru.	0 Bez značaja
	<u>FAUNA</u> Obzirom na lokaciju i obuhvat zahvata smatra se da neće biti značajnog utjecaja na lokalnu faunu.	0 Bez značaja
	<u>EKOLOŠKA MREŽA</u> Zahvat se nalazi izvan područja ekološke mreže.	NU Nema utjecaja
	<u>ZAŠTIĆENA PODRUČJA</u> Lokacija planiranog zahvata se nalazi izvan zaštićenih područja RH (Slika 3.2.3.-1.), a ne očekuje se ni utjecaj na najbliže zaštićeno područje PP Biokovo.	NU Nema utjecaja
24. Izgradnja sportske dvorane u Zagvozdu	<u>FLORA</u> Lokacija zahvata nalazi se na staništu (NKS kôd I.2.1 /J.1.1/I.8.1) Mozaici kultiviranih površina/Aktivna seoska područja/Javne neproizvodne kultivirane zelene površine koji se	-1 Umjereno negativan utjecaj

	ne smatra ugrožen ni rijedak. Lokacija se nalazi uz postojeće školsko igralište u urbaniziranom dijelu Općine. Na lokaciji se nalazi visoko raslinje koje će biti potrebno ukloniti te se smatra da je utjecaj umjereno negativan.	
	FAUNA Obzirom na lokaciju i obuhvat zahvata smatra se da će utjecaj na lokalnu faunu biti ograničen na vrijeme trajanja radova i bez većeg značaja.	0 Bez značaja
	EKOLOŠKA MREŽA Zahvat se nalazi izvan područja ekološke mreže.	NU Nema utjecaja
	ZAŠTIĆENA PODRUČJA Lokacija planiranog zahvata se nalazi izvan zaštićenih područja RH (Slika 3.2.3.-1.), a ne očekuje se ni utjecaj na najbliže zaštićeno područje PP Biokovo.	NU Nema utjecaja
25. Izgradnja zgrade dječjeg vrtića u Zagvozdu	FLORA Lokacija zahvata nalazi se na staništu (NKS kôd I.2.1 /J.1.1/I.8.1) Mozaici kultiviranih površina/Aktivna seoska područja/Javne neproizvodne kultivirane zelene površine koji se ne smatra ugrožen ni rijedak. Lokacija se nalazi uz postojeće školsko igralište u urbaniziranom dijelu Općine. Na lokaciji se nalazi već prenamijenjena (betonirana) površina te manji dio s niskim raslinjem. Smatra se da izgradnja planiranog projekta neće imati značajnog utjecaja na navedeni stanišni tip.	0 Bez značaja
	FAUNA S obzirom na lokaciju i obuhvat zahvata smatra se da neće biti utjecaja na lokalnu faunu.	NU Nema utjecaja
	EKOLOŠKA MREŽA Zahvat se nalazi izvan područja ekološke mreže.	NU Nema utjecaja
	ZAŠTIĆENA PODRUČJA Lokacija planiranog zahvata se nalazi izvan zaštićenih područja RH (Slika 3.2.3.-1.), a ne očekuje se ni utjecaj na najbliže zaštićeno područje PP Biokovo.	NU Nema utjecaja
26. Izgradnja bolnice u Zagvozdu	FLORA Lokacija zahvata nalazi se na staništu (NKS kôd I.2.1 /J.1.1/I.8.1) Mozaici kultiviranih površina/Aktivna seoska područja/Javne neproizvodne kultivirane zelene površine koji se ne smatra ugrožen ni rijedak. Lokacija se nalazi uz postojeće školsko igralište u urbaniziranom dijelu Općine. Na lokaciji se nalazi visoko raslinje koje će biti potrebno ukloniti te se smatra da je utjecaj umjereno negativan.	-1 Umjereno negativan utjecaj
	FAUNA	0 Bez značaja

	Obzirom na lokaciju i obuhvat zahvata smatra se da će utjecaj na lokalnu faunu biti ograničen na vrijeme trajanja radova i bez većeg značaja.	
	EKOLOŠKA MREŽA Zahvat se nalazi izvan područja ekološke mreže.	NU Nema utjecaja
	ZAŠTIĆENA PODRUČJA Lokacija planiranog zahvata se nalazi izvan zaštićenih područja RH (Slika 3.2.3.-1.), a ne očekuje se ni utjecaj na najbliže zaštićeno područje PP Biokovo.	NU Nema utjecaja
27. Poboljšanje energetske učinkovitosti u zgradama javne namjene	FLORA S obzirom na karakter zahvata ne očekuju se utjecaji na floru.	NU Nema utjecaja
	FAUNA S obzirom na karakter zahvata ne očekuju se utjecaji na lokalnu faunu.	NU Nema utjecaja
	EKOLOŠKA MREŽA S obzirom na karakter zahvata ne očekuju se utjecaji na ekološku mrežu.	NU Nema utjecaja
	ZAŠTIĆENA PODRUČJA Lokacija planiranog zahvata se nalazi izvan zaštićenih područja RH (Slika 3.2.3.-1.), a ne očekuje se ni utjecaj na najbliže zaštićeno područje PP Biokovo.	NU Nema utjecaja
28. Izgradnja planinarskog doma na Kaocima	FLORA Zahvat je planiran na stanišnom tipu (NKS kôd E.3.5.), Primorske, termofilne šume i šikare medunca te se nalazi na Prilogu II Pravilnika („Narodne novine“, br. 88/14) te se smatra ugrožen i rijedak. Potkategorija stanišnog tipa E.3.5 . (E.3.5.7. Mješovita šuma crnoga bora i crnoga graba) nalazi na Prilogu III Pravilnika kao dio ciljnog staništa 9530* (Sub-) mediteranske šume endemičnoga crnoga bora. Uz planinarski dom planirana je i izgradnja pratećih sadržaja (jahačkog centra, staza za brdski biciklizam, ugostiteljskog sadržaja, prateća infrastrukture, te rekreacijske površine). Za navedene sadržaje izvjesno je da će se zauzeti nove površine u prostoru te površina očistiti od visokog raslinja. Točan obuhvat zahvata nije poznat međutim smatra se da će konačan utjecaj na floru biti trajan i umjerenog značaja. Prema karti šumskog pokrova zahvat se nalazi na staništu autohtone šume crnog bora. međutim nisu poznate konačne površine planinarskog doma i pratećih sadržaja te je na tom dijelu moguć kumulativan utjecaj na to stanište skupa s drugim zahvatima koji su tu planirani.	-1 Umjereno negativan utjecaj
	FAUNA	1 Umjereno

	<p>Prilikom provedbe planiranih aktivnosti puteva moguć je utjecaj na lokalne vrste te vrste kao ciljeve očuvanja EM; na vrstu običnog jelenka (<i>Lucanus cervus</i>) koji obitava u rupama u drveću, alpsku strizibubu (<i>Rosalia alpina</i>) koja obitava općenito u šumama, mosorsku guštericu (<i>Dinarolacerta mosorensis</i>), veliku četveropjegu cvilidretu (<i>Morimus funereus</i>), crvenkopicu (<i>Zamenis situla</i>) koja obitava na područjima obraslim makijom. Uslijed buke i prašenja prilikom dovoza materijala i tijekom izvođenja radova moguć je kratkotrajan utjecaj na vrste ptica koje žive na području Biokova i područja EM. Ptice će izbjegavati ovo područje za vrijeme radova, a s obzirom na karakter zahvata i tijekom korištenja jer će ovom području gravitirati veći broj ljudi.</p>	<p>negativan utjecaj</p>
	<p>EKOLOŠKA MREŽA Lokacije lovačkih kuća se nalaze unutar područja ekološke mreže važnog za vrste i staništa <i>POVS HR 5000030 Biokovo</i> te područja ekološke mreže važnog za ptice <i>POP HR 1000030 Biokovo i Rilić</i>. Ciljne vrste ovih područja ekološke mreže obrađene su u poglavljima Flore i Faune.</p>	<p>1 Umjereno negativan utjecaj</p>
	<p>ZAŠTIĆENA PODRUČJA Lokacija za izgradnju planinarskog doma nalazi se unutar PP Biokovo, u III. Zoni; 3b podzona posjetiteljske infrastrukture. U ovoj zoni dozvoljena je izgradnja planinarskog doma, a predviđene radove uz sve ostale radove koji su budu planirali (popratni sadržaji planinarskom domu) potrebno je izvoditi poštujući odredbe PP PP Biokovo i zakonske propise.</p>	<p>0 Bez značaja</p>
<p>29. Istraživanje koridora i trase žičare Zagvozd - Biokovo</p>	<p>FLORA Trasa žičare planirana je u moguće 3 varijante (A, B i C) od kojih sve tri varijante imaju polaznu točku i završnu točku, terminal, u Makarskoj i Zagvozdu. Terminali u Općini Zagvozd nalazili bi se u selu Milići (za varijantu C) te u selu Stanići (za varijante A i B). Žičare bi na svojim rutama imale i prijelazni terminal koji bi se nalazio na Vošcu (za varijante A i C) odnosno Vilinoj dolini (za varijantu B) uz odvojak sa Viline doline do sv. Jure kao jedna od opcija varijante B. Na strani Zagvozda planiran je terminal u selu Stanići za varijante A i B. Na toj lokaciji zahvat je planiran na stanišnom tipu (NKS kôd I.2.1.) Mozaici kultiviranih površina koji se ne smatra ugrožen ni rijedak. Tu je planirana izgradnja parkirnih mjesta i pratećih sadržaja (restorani, suvenirnice). Obzirom na izgled terena lokacije i površinu koja se zauzima smatra se da je utjecaj na lokalnu floru i faunu manjeg značaja. Drugi terminal (za varijantu C) planiran je u selu Milići na stanišnom tipu (NKS kôd E.3.5.), Primorske, termofilne šume i šikare medunca te se nalazi na Prilogu II Pravilnika</p>	<p>-1 Umjereno negativan utjecaj</p>

	<p>(„Narodne novine“, br. 88/14) te se smatra ugrožen i rijedak. Uvidom u izgled budućeg terminala vidljivo je da će na tom dijelu doći do trajnog utjecaja na navedeni stanišni tip jer će biti potrebno ukloniti dio visokog raslinja te je utjecaj umjereno negativan. Uvidom u situaciju planiranog terminala zauzeti će se cca. 0,8 ha površine. Od cjelokupne trase žičare, terminal na vrhu Biokova, sv. Juri nalazi se unutar granica Općine. Na toj lokaciji je planirana stanica za skijaše do mogućih skijališta ili stanica za putnike i rekreativce do najvišeg vrha Biokova. Na tom dijelu planirana je gradnja stanice na stanišnom tipu NKS kôd C.3.5./D.3.1.) Submediteranski i epimediteranski suhi travnjaci/Dračici međutim obzirom na površinu obuhvata utjecaj se ne smatra značajnim.</p> <p>Pozicija nosivih stupova žičare nije poznata međutim obzirom na dostupne podatke baze stupova zauzimaju oko 900 m² površine te je nakon uvida u njihovu konačnu poziciju potrebno procijeniti njihov utjecaj na staništa.</p> <p>Trase varijanti A i B ,prema karti šumskog pokrova, nalaze se na dijelu koji je označen kao autohtona šuma crnog bora te je u slučaju postavljanja stupova na tom dijelu moguć kumulativan utjecaj na to stanište skupa s drugim zahvatima (protupožarni put)</p>	
	<p><u>FAUNA</u></p> <p>Na dijelu gdje su planirani terminali utjecaj je u smislu gubitka dijela staništa trajan, međutim s obzirom da se radi o manjim površinama, utjecaj se smatra manje značajnim. Tijekom izvođenja radova buka će uzrokovati da lokalne vrste izbjegavaju ovo područje dok će tijekom korištenja zahvata lokaciji gravitirati veći broj ljudi što će u konačnici rezultirati trajnim utjecajem u smislu uznemiravanja lokalne faune. Vrste koje se na ovom području zateknu u potrazi za hranom napustiti će ovo područje uslijed radova i korištenja. Ovaj utjecaj posebno je značajan za grabljivice.</p>	<p>-1 Umjereno negativan utjecaj</p>
	<p><u>EKOLOŠKA MREŽA</u></p> <p>Zahvat se nalazi unutar područja ekološke mreže važnog za vrste i staništa <i>POVS HR 5000030 Biokovo</i> te područja ekološke mreže važnog za ptice <i>POP HR 1000030 Biokovo i Rilić</i>. Ciljne vrste ovih područja ekološke mreže obrađene su u poglavljima Flore i Faune.</p>	<p>-1 Umjereno negativan utjecaj</p>
	<p><u>ZAŠTIĆENA PODRUČJA</u></p> <p>Sve tri varijante za izgradnju žičare nalaze se većim dijelom unutar granica PP Biokovo. Planirane varijante prolaze zonama I., II. i III., no odredbama PP zabranjena je gradnja infrastrukturnih građevina u I. Zoni stroge zaštite. Potrebno je koridor za žičaru Zagvozd-Biokovo planirati sukladno odrednicama PP PP Biokovo kako bi se negativni utjecaji na zaštićeno područje sveli na najmanju moguću razinu.</p>	<p>-2 Značajno negativan utjecaj</p>

<p>30. Istraživanje trase protupožarnog puta Kaoci – Sv. Jure</p>	<p>FLORA</p> <p>Zahvat je planiran na stanišnom tipu (NKS kôd E.3.5.), Primorske, termofilne šume i šikare medunca koji se nalazi na Prilogu II Pravilnika („Narodne novine“, br. 88/14) čime se smatra ugrožen i rijedak. Potkategorija stanišnog tipa E.3.5 nalazi na Prilogu III Pravilnika kao dio ciljnog staništa 9530* (Sub-) mediteranske šume endemičnoga crnoga bora. Zahvat se nalazi dijelom na staništu (NKS kôd C.3.5./D.3.1.) Submediteranski i epimediteranski suhi travnjaci/Dračici te dijelom na (NKS kôd D.3.4.) Bušici. Stanišni tipovi C.3.5 i D.3.4. se također nalaze na Prilogu II te se smatraju ugroženi i rijetki. Stanišni tip C.3.5. nalazi se na Prilogu III kao dio ciljnog staništa 62A0 Istočno mediteranski suhi travnjaci (<i>Scotzoneretalia villosae</i>) dok se potkategorija stanišnog tipa D.3.4. nalazi na Prilogu III kao dio ciljnog staništa 5210 Mediteranske makije u kojima dominiraju borovice <i>Juniperus</i> spp. Duljina planiranog protupožarnog puta iznosi oko 5,4 km te će se za potrebe puta trebati očistiti 4-15 m širine protupožarne prosjeke. Prema karti šumskog pokrova zahvat se prostire na cca. 750m dužine na staništu autohtonog crnog bora dok se prema karti staništa zahvat nalazi na stanišnom tipu E.3.5. čija se potkategorija E.3.5.7. mješovita šuma crnoga bora i crnog graba (E.3.5.7.) nalazi na Prilogu III. kao dio ciljnog staništa 9530* * (Sub-) mediteranske šume endemičnoga crnoga bora (koji se smatra prioritnim stanišnim tipom) a koji na području ekološke mreže POVS HR 5000030 Biokovo prema SDF reportu¹⁶ zauzima površinu od 197ha. 1 posto površine ciljnog staništa 9530* iznosi 1,97ha. U slučaju da širina protupožarne prosjeke bude 4m zauzeti će se 3.000 m² (4x750m) ovog stanišnog tipa odnosno zauzeti će se 11.250m² (15x750m) za slučaj da prosjeka bude široka 15m. U slučaju širine puta od 15m utjecalo bi se na ciljno stanište 9530* u površini od 1,25ha što je 0,63 % ovog stanišnog tipa tok bi se u slučaju da širina puta bude 4m utjecalo na 0,0038% površine ovog stanišnog tipa. Utjecaj se smatra umjerenim ali moguć je kumulativan utjecaj na ovo stanište s drugim projektima koji su planirani na ovom području.</p>	<p style="text-align: center;">-1 Umjereno negativan utjecaj</p>
	<p>FAUNA</p> <p>Prilikom provedbe planiranih aktivnosti izvedbe protupožarne prosjeke moguć je utjecaj na lokalne vrste koje tu obitavaju te vrste kao ciljeve očuvanja ekološke mreže: običnog jelenka (<i>Lucanus cervus</i>) koji obitava u rupama u drveću, alpinsku strizibubu (<i>Rosalia</i></p>	

¹⁶ <http://natura2000.eea.europa.eu/Natura2000/SDF.aspx?site=HR5000030>

	<p><i>alpina</i>) koja obitava općenito u šumama, mosorsku guštericu (<i>Dinarolacerta mosorensis</i>), veliku četveropjegu cvilidretu (<i>Morimus funereus</i>) te crvenkrpicu (<i>Zamenis situla</i>) koja obitava na područjima obraslim makijom, uz sve ostale vrste-ciljeve očuvanja EM. Uslijed buke i prašenja prilikom dovoza materijala i tijekom izvođenja radova moguće je kratkotrajan utjecaj na vrste ptica koje žive na području Biokova te će ptice izbjegavati ovo područje za vrijeme radova dok se tijekom korištenja ne očekuje utjecaj na ptice. Dugotrajan utjecaj može se očekivati na vrste ptica koje obitavaju na šumovitim područjima, jarebicu kamenjarku (<i>Alectoris graeca</i>), surog orla (<i>Aquila chrysaetos</i>), Ušara (<i>Bubo bubo</i>), legnja (<i>Caprimulgus europaeus</i>), zmijara (<i>Circaetus gallicus</i>), planinskog djetlićva (<i>Dendrocopos leucotos</i>), crnu žunu (<i>Dryocopus maritus</i>), vrtnu strnadicu (<i>Emberiza hortulana</i>), sivog sokola (<i>Falco peregrinus</i>), škanjca osaša (<i>Pernis apivourus</i>) i sivu žunu (<i>Picus canus</i>).</p>	
	<p><u>EKOLOŠKA MREŽA</u> Lokacije se nalazi unutar područja ekološke mreže važnog za vrste i staništa <i>POVS HR 5000030 Biokovo</i> te područja ekološke mreže važnog za ptice <i>POP HR 1000030 Biokovo i Rilić</i>. Ciljne vrste ovih područja ekološke mreže obrađene su u poglavljima Flore i Faune.</p>	<p>-1 Umjereno negativan utjecaj</p>
	<p><u>ZAŠTIĆENA PODRUČJA</u> Lokacija protupožarnog puta nalazi se unutar područja PP Biokovo, na području II. Zone usmjerene zaštite; 2a podzona očuvanja staništa i manjim dijelom na području I. Zone stroge zaštite, 1b podzona stroge zaštite. Trasu protupožarnog puta i izgradnju potrebno je planirati sukladno odredbama PP PP Biokovo i zakonskim propisima.</p>	<p>0 Bez značaja</p>
<p>32. Izgradnja komunalne infrastrukture u poslovnim zonama „Brlozi“ i „Golo Brdo“</p>	<p><u>FLORA</u> Lokacije poslovnih zona nalaze se na stanišnom tipu (NKS kôd E.3.5.), Primorske, termofilne šume i šikare medunca i manjim dijelom na stanišnom tipu (NKS kôd I.2.1.) Mozaici kultiviranih površina. Stanišni tip E.3.5. nalazi se Prilogu II Pravilnika („Narodne novine“, br. 88/14) čime se smatra ugrožen i rijedak. Ovim projektom planirani su zahvati linijskog tipa (postavljanje komunalne infrastrukture: električni i telekomunikacijski vodovi, vodno-komunalna infrastruktura, ceste, nogostupi...). S obzirom na karakter zahvata planiranom aktivnošću se neće zauzeti veće površine međutim biti će potrebno iskrčiti dio raslinja i direktno utjecati na stanišni tip E.3.5. U konačnici, na ovoj lokaciji će se nalaziti poslovne zone te se može očekivati veći utjecaj na navedene stanišne tipove.</p>	<p>-1 Umjereno negativan utjecaj</p>
	<p><u>FAUNA</u></p>	<p>-1 Umjereno negativan utjecaj</p>

	<p>Smatra se da će utjecaj na lokalnu faunu biti umjerenog značaja i trajan. Zone obuhvaćaju veću površinu te će se u konačnici na ovom prostoru nalaziti izgrađena zona čime će trajno nestati dio staništa za lokalne vrste.</p>	
	<p>EKOLOŠKA MREŽA Zahvat se nalazi izvan područja ekološke mreže.</p>	<p>NU Nema utjecaja</p>
	<p>ZAŠTIĆENA PODRUČJA Lokacija planiranog zahvata se nalazi izvan zaštićenih područja RH (Slika 3.2.3.-1.), a ne očekuje se ni utjecaj na najbliže zaštićeno područje PP Biokovo.</p>	<p>NU Nema utjecaja</p>
<p>33. Izgradnja komunalne infrastrukture u ugostiteljsko – turističkim zonama (T2) i kampovima (T3)</p>	<p>FLORA Lokacije zona nalaze se na stanišnim tipovima (NKS kôd C.3.5./D.3.1.) Submediteranski i epimediteranski suhi travnjaci/Dračici, (NKS kôd C.3.5/E.3.5) Submediteranski i epimediteranski suhi travnjaci/Primorske, termofilne šume i šikare medunca, (NKS kôd E.3.5) Primorske, termofilne šume i šikare medunca, (NKS kôd I.2.1.) Mozaici kultiviranih površina. Stanišni tipovi C.3.5. i E.3.5. se nalaze na Prilogu II Pravilnika „Narodne novine“, br. 88/14) te se smatraju ugroženi i rijetki. Dio zahvata nalazi se na stanišnom tipu E.3.5. čija se potkategorija E.3.5.7. Mješovita šuma crnoga bora i crnog nalazi na Prilogu III kao dio ciljnog staništa 9530*, a koji je ciljno stanište područja ekološke mreže POVS HR 5000030 Biokovo. Uvidom u kartu stanišnog pokrova dio zahvata koji se nalazi na području EM nalazi se na staništu šikara.</p> <p>Ovim projektom planirani su zahvati linijskog tipa (postavljanje komunalne infrastrukture: električni i telekomunikacijski vodovi, vodno-komunalna infrastruktura, ceste, nogostupi...). Obzirom na karakter zahvata planiranom aktivnošću biti će potrebno iskrčiti dio raslinja i direktno utjecati na stanišni tip C.3.5 i E.3.5. U konačnici, na ovoj lokaciji će se nalaziti ugostiteljsko-turističke zone i kampovi te se može očekivati veći utjecaj na navedene stanišne tipove.</p>	<p>-1 Umjerenog negativan utjecaj</p>
	<p>FAUNA Smatra se da će utjecaj na lokalnu faunu biti umjerenog značaja i trajan. Zone obuhvaćaju veću površinu te će se u konačnici na ovom prostoru nalaziti izgrađena zona čime će trajno nestati dio staništa za lokalne vrste. Manji dio zahvata se nalazi i na području ekološke mreže (POVS HR 5000030 Biokovo) te je moguć gubitak manjeg dijela staništa za vrste i ciljeve očuvanja tog područja. Obzirom na veličinu tog dijela zahvata smatra se da utjecaj nije značajan. Utjecaj na ptice kao ciljeve očuvanja područja EM (POP HR 1000030 Biokovo i Rilić) očekuje se tijekom</p>	<p>0 Bez značaja</p>

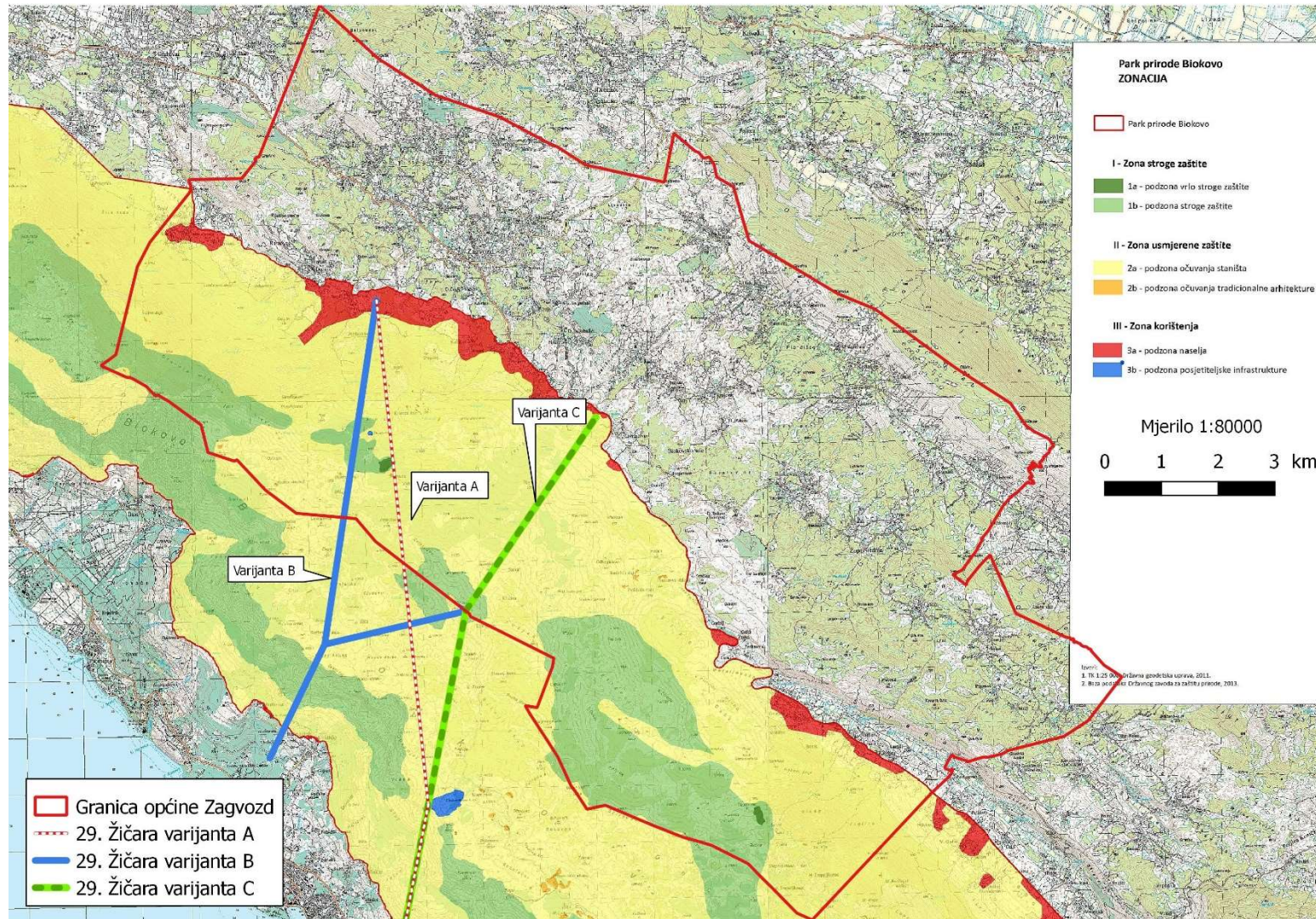
	izgradnje zone dijela zahvata koji se nalazi unutar EM. Utjecaj će biti ograničen na vrijeme trajanja radova tok će tijekom korištenja ptice izbjegavati ovo područje.	
	EKOLOŠKA MREŽA Veći dio zahvata se nalazi izvan područja EM dok se manji dio nalazi unutar područja ekološke mreže važnog za vrste i staništa <i>POVS HR 5000030 Biokovo</i> te područja ekološke mreže važnog za ptice <i>POP HR 1000030 Biokovo i Rilić</i> . Ciljne vrste ovih područja ekološke mreže obrađene su u poglavljima Flore i Faune.	0 Bez značaja
	ZAŠTIĆENA PODRUČJA Lokacija planiranog zahvata se nalazi unutar područja PP Biokovo, na području III. Zone korištenja; 3a podzona naselja. Planirani zahvat je dopušteno izvoditi poštujući odredbe PP PP Biokovo i zakonske propise.	NU Nema utjecaja
34. Rekonstrukcija stare župne kuće na Čemeru	FLORA Lokacija (zona) nalazi se na stanišnom tipu (NKS kôd E.3.5) Primorske, termofilne šume i šikare medunca, (NKS kôd I.2.1.). Stanišni tip E.3.5. se nalazi na Prilogu II Pravilnika („Narodne novine“, br. 88/14) te se smatraju ugroženi i rijedak. Dio zahvata nalazi se na stanišnom tipu E.3.5. čija se potkategorija E.3.5.7. Mješovita šuma crnoga bora i crnog nalazi na Prilogu III kao dio ciljnog staništa 9530*, a koji je ciljno stanište područja ekološke mreže <i>POVS HR 5000030 Biokovo</i> . Ovim projektom planirana je rekonstrukcija župne kuće te se obzirom na karakter zahvata ne očekuje značajan utjecaj na staništa.	0 Bez značaja
	FAUNA Ovim projektom planirana je rekonstrukcija župne kuće te se obzirom na karakter zahvata ne očekuje utjecaj na lokalnu faunu.	0 Bez značaja
	EKOLOŠKA MREŽA Zahvat se nalazi unutar područja ekološke mreže važnog za vrste i staništa <i>POVS HR 5000030 Biokovo</i> te područja ekološke mreže važnog za ptice <i>POP HR 1000030 Biokovo i Rilić</i> . Obzirom na karakter i obuhvat zahvata smatra se da neće doći do utjecaja na ciljeve očuvanja područja ekološke mreže.	0 Bez značaja
	ZAŠTIĆENA PODRUČJA Lokacija planiranog zahvata se nalazi unutar područja PP Biokovo, na području III. Zone korištenja; 3a podzona naselja. Planirani zahvat je dopušteno izvoditi poštujući odredbe PP PP Biokovo i zakonske propise.	0 Bez značaja
35. Dovršetak izgradnje Trga hrvatskih branitelja u Krstaticama	FLORA	NU Nema utjecaja

	Lokacija planiranog zahvata nalazi se na stanišnim tipovima (NKS kôd I.2.1.) Mozaici kultiviranih površina te manjim dijelom na stanišnom tipu (NKS kôd C.3.5./D.3.1.) Submediteranski i epimediteranski suhi travnjaci/Dračici. Lokacija na kojoj je planiran zahvat već je prenamijenjena te se smatra da dovršetkom izgradnje trga neće biti utjecaja na lokalnu floru.	
	<u>FAUNA</u> Obzirom na karakter i lokaciju zahvata ne očekuje se značajan utjecaj na lokalnu faunu.	NU Nema utjecaja
	<u>EKOLOŠKA MREŽA</u> Zahvat se nalazi izvan područja ekološke mreže.	NU Nema utjecaja
	<u>ZAŠTIĆENA PODRUČJA</u> Lokacija planiranog zahvata se nalazi izvan zaštićenih područja RH (Slika 3.2.3.-1.).	NU Nema utjecaja

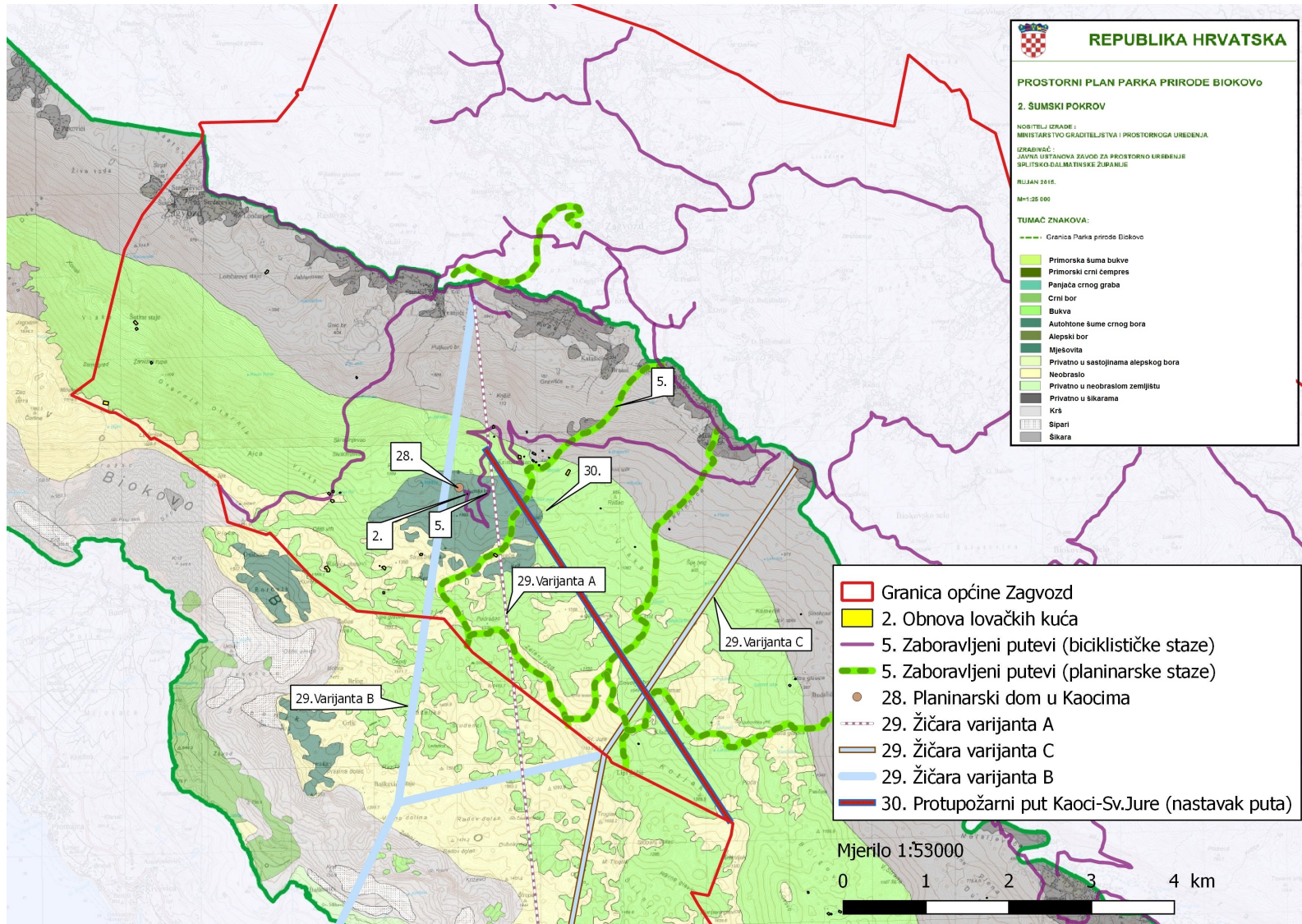
Zaključak:

Većina projekata uključuje aktivnosti gradnje kojima će se prenamijeniti dio stanišnog tipa i vegetacije te privremeno uznemiriti prisutna fauna. Provedbom aktivnosti broj 2., 5., 7., 15., 24., 26., 28., 29., 32. i 33. može se očekivati umjereno negativan utjecaj na floru i staništa te umjereno negativan utjecaj na lokalnu faunu (projektima br. 24., 26. i 33. ne očekuje se utjecaj na faunu). Provedbom aktivnosti br. 30., a ovisno o konačnoj širini protupožarne prosjeke, očekuje se umjereno negativan utjecaj samo na ciljno stanište 9530* kao ciljno stanište područja EM *POVS HR 5000030 Biokovo* međutim moguć je kumulativan utjecaj na navedeno stanište EM zbrojem površina aktivnosti koje će se provoditi na staništu autohtone šume crnog bora (protupožarni put, planinarski dom, stupovi žičare, zaboravljeni putevi, obnova lovačkih kuća) Navedene aktivnosti se i prema karti šumskog pokrova nalaze na staništu autohtonog crnog bora. Sanacija divljih odlagališta (projekt br. 11.) na području Općine imati će značajno pozitivan utjecaj na floru i faunu lokacija na kojima se odlagališta nalaze.

Provedba većine planiranih aktivnosti neće imati utjecaja na zaštićena područja RH. Prilikom provedbe aktivnosti planiranih na području PP Biokovo potrebno je osim poštivanja zakonskih propisa aktivnosti provoditi sukladno s odrednicama Prostornog plana PP Biokovo te u koordinaciji sa JU PP Biokovo kako bi se izbjegli mogući negativni utjecaji. Umjereno negativan utjecaj na područje PP Biokovo se očekuje izgradnjom žičare, ali regulacijom broja posjetitelja te mjerama zaštite navedeni utjecaj se može umanjiti.



Slika 7.1.-1.: Prikaz varijanti trasa žičare u odnosu na Zone zaštite PP PP Biokovo



Slika 7.1.-2.: Prikaz karte šumskog pokrova u odnosu na planirane aktivnosti

7.2 Utjecaji na tlo

AKTIVNOST	OPIS UTJECAJA	OCJENA UTJECAJA
2. Obnova lovačkih kuća i pastirskih stanova	Obzirom da se radi o objektima manje površine te o obnovi postojećih objekata gdje je površina već trajno prenamijenjena, smatra se da utjecaj na tlo neće biti značajan.	0 Bez značaja
5. Zaboravljeni putevi	Planirane aktivnosti će se u najvećem broju slučajeva nalaziti unutar trasa postojećih staza i puteva te izgradnja zahvata ovog tipa uglavnom podrazumijeva samo uklanjanje drveća i niskog raslinja pa se njihovim uređenjem i daljnjim korištenjem ne očekuje značajan utjecaj na tlo.	0 Bez značaja
7. Izgradnja vodoopskrbnog sustava Općine Zagvozd	Planiranim projektima mogu se očekivati kratkotrajni i lokalizirani utjecaji na tlo. Cijevi će biti postavljene većim dijelom u trase postojećih cesta i putova. Nakon postavljanja cijevi dodatnih utjecaja na tlo neće biti.	0 Bez značaja
8. Nadogradnja kanalizacijskog sustava u Zagvozdu		
9. Primjena mjera energetske učinkovitosti na sustavu javne rasvjete Općine Zagvozd	S obzirom na karakter planiranog zahvata, značajniji utjecaji na tlo se ne očekuju.	0 Bez značaja
11. Sanacija divljih odlagališta na području Općine Zagvozd	Sanacijom divljih odlagališta očekuje se pozitivan utjecaj na tlo jer neće biti nekontroliranog odlaganja otpada i mogućnosti da procjedne vode s odlagališta završe u tlu.	+2 Značajno pozitivan utjecaj
15. Izgradnja i rekonstrukcija nerazvrstanih cesta	Planiranim projektom ne očekuje se značajni utjecaj na tlo jer se radi o već prenamijenjenim površinama koje služe za promet vozila.	0 Bez značaja
18. Rekonstrukcija stare zgrade Općine	Planiranim projektom nije predviđeno zauzimanje novih površina tla pa se ne očekuje značajni utjecaj na tlo.	0 Bez značaja

19. Sanacija kulturne baštine na području Općine Zagvozd	Navedeni objekti zauzimaju manje površine u prostoru te obzirom da se radi o uređenju i sanaciji postojećih objekata utjecaj na tlo se ne smatra značajnim.	0 Bez značaja
20. Adaptacija doma kulture u Zagvozdu	Planiranim projektom ne očekuje se značajni utjecaj na tlo jer se radi o već prenamijenjenoj površini.	0 Bez značaja
21. Dogradnja vatrogasnog doma	Planiranim projektom doći će do trajnog zauzimanja novih površina, no obzirom da je projekt planiran u urbaniziranom području te neće doći do zauzimanja obradivih i poljoprivrednih površina, može se zaključiti da utjecaja na tlo neće biti.	0 Bez značaja
22. Mrtvačnica u Krstaticama	Lokacija zahvata nalazi se na području niskog raslinja i trave te je površina dijelom prenamijenjena. Tlo na lokaciji će nakon izgradnje biti trajno prenamijenjeno međutim obzirom da se radi o manjoj površini smatra se da utjecaj na tlo nije značajan.	0 Bez značaja
23. Mrtvačnica u Župi		
24. Izgradnja sportske dvorane u Zagvozdu	Lokacija zahvata planirana je u naseljenom dijelu Općine Zagvozd te bi se zauzele nove površine. Obzirom da se radi o zahvatu manje površine na podlozi koja je već dijelom prenamijenjena utjecaj na tlo se ne smatra značajnim.	0 Bez značaja
25. Izgradnja zgrade dječjeg vrtića u Zagvozdu		
26. Izgradnja bolnice u Zagvozdu		
27. Poboljšanje energetske učinkovitosti u zgradama javne namjene	Provedbom planiranog projekta ne očekuje se utjecaj na tlo.	0 Bez značaja

<p>28. Izgradnja planinarskog doma na Kaocima</p>	<p>Prema Pedološkoj karti RH na lokaciji se nalazi vrsta tla označena kao crnica vapnenačko dolomitna. Izgradnjom planinarskog doma i planiranih popratnih sadržaja na ovom području može se očekivati trajan utjecaj na tlo jer je za izgradnju potrebno ukloniti dio šumske vegetacije te potom trajno prenamijeniti površinu.</p>	<p>-1 Umjereno negativan utjecaj</p>
<p>29. Istraživanje koridora i trase žičare Zagvozd- Biokovo</p>	<p>Izgradnjom žičare može se očekivati značajniji utjecaj na područje zaštitnih šuma jer su za izgradnju kompleksa s uslužnim djelatnostima potrebni zahvati krčenja vegetacije dok se za postavljanje terminala, nosivih stupova i probijanje pristupnih puteva zauzimaju manje površine te će utjecaj biti manjeg značaja. Također, obzirom na nagib terena, realizacijom zahvata može doći do povećane gravitacijske erozije prilikom uklanjanja vegetacija na lokacijama stupova i terminala.</p>	<p>-1 Umjereno negativan utjecaj</p>
<p>30. Istraživanje trase protupožarnog puta Kaoci – Sv. Jure</p>	<p>Projektom je planirana izgradnja protupožarnog puta u svrhu prevencije velikih požara. Vatrogasni putevi su linijski zahvati te se može očekivati zauzimanje tla u širini požarnog puta pa se smatra da utjecaj na tlo neće bit značajan jer izgradnja zahvata ovog tipa uglavnom podrazumijeva samo uklanjanje drveća i niskog raslinja.</p>	<p>0 Bez značaja</p>
<p>32. Izgradnja komunalne infrastrukture u poslovnim zonama „Brlozi“ i „Golo Brdo“</p>	<p>Planirani zahvati neće imati značajniji utjecaj na tlo jer se radi o linijskim zahvatima, a gdje je moguće elementi komunalne infrastrukture biti će postavljeni unutar trasa postojećih staza i puteva.</p>	<p>0 Bez značaja</p>
<p>33. Izgradnja komunalne infrastrukture u ugostiteljsko-turističkim zonama (T2) i kampovima (T3)</p>		
<p>34. Rekonstrukcija stare župne kuće na Čemeru</p>	<p>Planirana je rekonstrukcija stare župne kuće čija je površina već trajno prenamijenjena te utjecaja na tlo neće biti.</p>	<p>0 Bez značaja</p>
<p>35. Dovršetak izgradnje Trga hrvatskih branitelja u Krstacicama</p>	<p>Lokacija planirane aktivnosti nalazi se u izgrađenom dijelu građevinskog područja, te se smatra da utjecaja na tlo neće biti.</p>	<p>0 Bez značaja</p>

Zaključak:

Provedenom procjenom utjecaja planiranih projekata na tlo ustanovljeno je da većina projekata neće imati značajan negativan utjecaj na tlo. Provedba aktivnosti br. 28. i 29. će dovesti do trajnog zauzimanja novih površina što se smatra umjereno negativnim utjecajem. Provedbom aktivnosti projekta br. 11. smatra se da će doći do značajno pozitivnog utjecaja na tlo sanacijom divljih odlagališta.

7.3 Utjecaj na vode

AKTIVNOST	OPIS UTJECAJA	OCJENA UTJECAJA
2. Obnova lovačkih kuća i pastirskih stanova	Lokacije lovačkih kuća i pastirskih stanova nalaze se na širem području Općine te se nalaze na području vodnih tijela podzemne vode JKGI_11 – CETINA i JKGI_12 – NERETVA. Obnovom postojećih objekata ne očekuju se utjecaji na vode, dok se tijekom korištenja, otpadne vode moraju sakupljati na zakonom definiran način.	0 Bez značaja
5. Zaboravljeni putevi	U sklopu ove aktivnosti obnoviti će se 60 tematskih staza (pješačkih, biciklističkih, planinarskih i vinskih) na već postojećim putevima. Obzirom na karakter zahvata ne očekuje se utjecaj na vode.	NU Nema utjecaja
7. Izgradnja vodoopskrbnog sustava Općine Zagvozd	Izgradnja vodoopskrbnog sustava Općine uključuje izgradnju magistralnog cjevovoda u naselju Krstacije i podsustav mjesne vodovodne mreže u dijelu naselja Zagvozd i Raščane Gornje. Planirane aktivnosti nalaze se na području vodnih tijela podzemne vode JKGI_11 – CETINA i JKGI_12 – NERETVA. Tijekom izgradnje vodovoda potrebno je pridržavati se mjera zaštite i predostrožnosti kako bi se izbjegli negativni utjecaji na navedena podzemna vodna tijela. Korištenjem projekta ne očekuje se utjecaj na vode.	0 Bez značaja
8. Nadogradnja kanalizacijskog sustava u Zagvozdu	Planirana aktivnost nalazi se na području vodnog tijela podzemne vode JKGI_11 – CETINA. Tijekom postavljanja cijevi, uz pridržavanje mjera zaštite i predostrožnosti ne očekuju se negativni utjecaji na navedeno vodno tijelo. Korištenjem sustava kanalizacije očekuje se dugotrajno poboljšanje stanja podzemnih vodnih tijela na području Općine.	+2 Značajno pozitivan utjecaj
9. Primjena mjera energetske učinkovitosti na sustavu javne rasvjete Općine Zagvozd	Poboljšanjem javne rasvjete na području Općine ne očekuju se utjecaji na vode.	NU Nema utjecaja
11. Sanacija divljih odlagališta na području Općine Zagvozd	Sanacijom divljih odlagališta očekuje se pozitivan utjecaj na stanje podzemnih vodnih tijela obzirom da će se provedbom projekta spriječiti otjecanje onečišćenih procjednih voda u tlo, a time i u podzemne vode.	+2 Značajno pozitivan utjecaj

15. Izgradnja i rekonstrukcija nerazvrstanih cesta	Izgradnja i rekonstrukcija nerazvrstanih cesta nalazi se na području vodnih tijela podzemne vode JKGI_11 – CETINA i JKGI_12 – NERETVA. Tijekom rekonstrukcije, uz pridržavanje mjera zaštite ne očekuju se negativni utjecaji na vode. Potrebno je adekvatno riješiti pitanje prikupljanja i odvodnje oborinskih voda kako ne bi došlo do negativnih utjecaja na vode tijekom korištenja prometnica.	0 Bez značaja
18. Rekonstrukcija stare zgrade Općine	Provedbom planirane aktivnosti ne očekuju se negativni utjecaji na vode ukoliko se adekvatno prikupe i zbrinu sanitarne otpadne vode.	0 Bez značaja
19. Sanacija kulturne baštine na području Općine Zagvozd	Provedbom planiranih aktivnosti ne očekuju se utjecaji na vode.	NU Nema utjecaja
20. Adaptacija doma kulture u Zagvozdu		
21. Dogradnja vatrogasnog doma	Lokacija zahvata nalazi se na području vodnog tijela podzemne vode JKGI_11 – CETINA: Dogradnjom vatrogasnog doma ne očekuju se utjecaji na vode, no tijekom korištenja otpadne vode moraju se sakupiti sustavom odvodnje i pročistiti na zakonom definiran način.	0 Bez značaja
22. Mrtvačnica u Krstaticama	Planirane lokacije mrtvačnica nalaze se na području vodnog tijela podzemne vode JKGI_12 – NERETVA. Izgradnjom navedenih zahvata ne očekuje se negativan utjecaj na vode uz uvjet da se otpadne vode sakupljaju i pročišćavaju na zakonom definiran način.	0 Bez značaja
23. Mrtvačnica u Župi		
24. Izgradnja sportske dvorane u Zagvozdu	Lokacija zahvata nalazi se na području vodnog tijela podzemne vode JKGI_11-CETINA. Planiranim projektom ne očekuju se utjecaji na vode.	0 Bez značaja
25. Izgradnja zgrade dječjeg vrtića u Zagvozdu	Izgradnjom zgrade dječjeg vrtića ne očekuju se utjecaji na vode ukoliko se odvodnja sanitarnih voda riješi na zakonom propisan način.	NU Nema utjecaja

<p>26. Izgradnja bolnice u Zagvozdu</p>	<p>Izgradnja planirane aktivnosti nalazi se na području vodnog tijela podzemne vode JKGI_11 – CETINA. Tijekom izgradnje potrebno je pridržavati se mjera zaštite i predostrožnosti kako ne bi došlo do negativnog utjecaja na vodno tijelo. Korištenjem predmetnog zahvata ne očekuju se utjecaji na vode uz uvjet da se potrebni sustavi vodoopskrbe, odvodnje izvedu sukladno zakonskim odredbama i ukoliko se sve vode s lokacije budu odvodile i pročišćavale na zakonom propisan način.</p>	<p>0 Bez značaja</p>
<p>27. Pобољшanje energetske učinkovitosti u zgradama javne namjene</p>	<p>Obzirom na karakter zahvata ne očekuju se utjecaji na vode.</p>	<p>NU Nema utjecaja</p>
<p>28. Izgradnja planinarskog doma na Kaocima</p>	<p>Planirani zahvat nalazi se na području vodnog tijela podzemne vode JKGI_11 – CETINA. Izgradnjom objekta i pratećih sadržaja namijenjenih rekreaciji ne očekuju se negativni utjecaji na vode. Potrebno je tijekom korištenja, otpadne vode sakupljati sustavom odvodnje i pročistiti na zakonom definiran način.</p>	<p>0 Bez značaja</p>
<p>29. Istraživanje koridora i trase žičare Zagvozd- Biokovo</p>	<p>Planirani zahvat nalazi se na području vodnog tijela podzemne vode JKGI_11 – CETINA. Tijekom izgradnje i korištenja žičare potrebno je pridržavati se mjera zaštite i predostrožnosti kako ne bi došlo do onečišćenja podzemne voda gorivima i mazivima iz mehanizacije prilikom gradnje i održavanja žičare. Tijekom korištenja žičare očekuje se povećani broj korisnika, te je potrebno adekvatno riješiti sustav odvodnje sanitarnih voda iz kompleksa uslužnih djelatnosti.</p>	<p>0 Bez značaja</p>
<p>30. Istraživanje trase protupožarnog puta Kaoc i- Sv. Jure</p>	<p>Obzirom na karakter zahvata ne očekuje se utjecaj na vode.</p>	<p>NU Nema utjecaja</p>
<p>32. Izgradnja komunalne infrastrukture u poslovnim zonama „Brlozi“ i „Golo Brdo“</p>	<p>Planirani zahvati nalaze se na području vodnog tijela podzemne vode JKGI_11 – CETINA. Tijekom izgradnje komunalne infrastrukture uz pridržavanje mjera zaštite i predostrožnosti ne očekuju se negativni utjecaji na vode. Prilikom projektiranja potrebno je adekvatno riješiti prikupljanje i odvodnju oborinskih, sanitarnih i tehnoloških voda kako ne bi došlo o negativnog utjecaja na vodno tijelo.</p>	<p>0 Bez značaja</p>
<p>33. Izgradnja komunalne infrastrukture u ugostiteljsko – turističkim zonama (T2) i kampovima</p>		

34. Rekonstrukcija stare župne kuće u Čemeru	Rekonstrukcijom stare župne kuće ne očekuju se značajniji utjecaji na vode.	NU Nema utjecaja
35. Dovršetak izgradnje Trga hrvatskih branitelja u Krstacicama	Obzirom na karakter planirane aktivnosti ne očekuju se značajniji utjecaji na vode.	NU Nema utjecaja

Zaključak:

Provedbom većine planiranih aktivnosti predviđenih PUR-om Općine Zagvozd, uz poštivanje zakonskih propisa i adekvatno riješen sustav odvodnje i zbrinjavanja otpadnih voda ne očekuju se utjecaji na vode područja Općine. Projektima nadogradnje kanalizacijskog sustava (projekt br. 8.) i sanacije divljih odlagališta (projekt br. 11.) očekuje se dugotrajno pozitivan utjecaj na stanje voda ili stanje vodnih tijela na području Općine.

7.4 Utjecaji na kvalitetu zraka

AKTIVNOST	OPIS UTJECAJA	OCJENA UTJECAJA
2. Obnova lovačkih kuća i pastirskih stanova	Rekonstrukcijom i adaptacijom objekata te njihovim korištenjem ne očekuju se značajniji utjecaji na kvalitetu zraka.	0 Bez značaja
5. Zaboravljeni putevi	Tijekom izgradnje novih putova očekuje se povećanje količine čestica prašine i ispušnih plinova od radnih strojeva u zrak, no ovaj utjecaj nije značajan obzirom da je lokalnog i kratkotrajnog karaktera.	0 Bez značaja
7. Izgradnja vodoopskrbnog sustava Općine Zagvozd	Izgradnjom navedenih zahvata ne očekuju se značajniji utjecaji na kvalitetu zraka. Tijekom postavljanja cijevi uslijed zemljanih radova očekuje se povećanje količine čestica prašine i ispušnih plinova od radnih strojeva u zrak. Navedeni utjecaj se ne smatra značajnim zbog lokalnog i kratkotrajnog karaktera.	0 Bez značaja
8. Nadogradnja kanalizacijskog sustava u Zagvozdu		
9. Primjena mjera energetske učinkovitosti na sustavu javne rasvjete Općine Zagvozd	Planirana aktivnosti neće imati utjecaja na kvalitetu zraka.	0 Bez značaja
11. Sanacija divljih odlagališta na području Općine Zagvozd	Sanacijom divljih odlagališta očekuje se pozitivan utjecaj na kvalitetu zraka jer će se provedbom projekta ukloniti mogućnost daljnjeg nastanka neugodnih mirisa i ispuštanja onečišćujućih tvari u zrak.	+1 Umjereno pozitivan
15. Izgradnja i rekonstrukcija nerazvrstanih cesta	Izgradnjom i rekonstrukcijom navedenih prometnica može se očekivati povećanje prometa na tom dijelu Općine. Navedeni utjecaj će biti lokaliziran i ograničenog trajanja te se smatra da neće doći do značajnijeg trajnog utjecaja na kvalitetu zraka.	0 Bez značaja
18. Rekonstrukcija stare zgrade Općine	Planirana aktivnosti neće imati utjecaja na kvalitetu zraka.	0 Bez značaja

19. Sanacija kulturne baštine na području Općine Zagvozd	Izgradnjom navedenih zahvata ne očekuju se značajniji utjecaji na kvalitetu zraka. Tijekom izvođenja građevinskih radova očekuje se povećanje količine čestica prašine i ispušnih plinova od radnih strojeva u zrak. Navedeni utjecaj se ne smatra značajnim zbog lokalnog i kratkotrajnog karaktera.	0 Bez značaja
20. Adaptacija doma kulture u Zagvozdu		
21. Dogradanja vatrogasnog doma		
22. Mrtvačnica u Krtstaticama		
23. Mrtvačnica u Župi		
24. Izgradnja sportske dvorane u Zagvozdu		
25. Izgradnja zgrade dječjeg vrtića u Zagvozdu		
26. Izgradnja bolnice u Zagvozdu		
27. Poboljšanje energetske učinkovitosti u zgradama javne namjene	Planirana aktivnost neće imati negativan utjecaj na kvalitetu zraka, ali će imati sekundaran pozitivan utjecaj na atmosferu jer će se poboljšanjem energetske učinkovitosti u zgradama smanjiti potrošnja električne energije.	+1 Umjereno pozitivan utjecaj
28. Izgradnja planinarskog doma na Kaocima	Izgradnjom i korištenjem planiranih aktivnosti ne očekuju se značajniji utjecaji na kvalitetu zraka.	0 Bez značaja
29. Istraživanje koridora i trase žičare Zagvozd- Biokovo		

30. Istraživanje trase protupožarnog puta Kaoci – Sv. Jure		
31. Osnivanje poduzetničkih inkubatora u Poduzetničkoj zoni „Brlozi“	Planirana aktivnost neće imati utjecaja na kvalitetu zraka.	NU Nema utjecaja
32. Izgradnja komunalne infrastrukture u poslovnim zonama „Brlozi“ i „Golo Brdo“	Izgradnjom navedenih zahvata ne očekuju se značajniji utjecaji na kvalitetu zraka. Tijekom postavljanja cijevi uslijed zemljanih radova očekuje se povećanje količine čestica prašine i ispušnih plinova od radnih strojeva u zrak. Navedeni utjecaj se ne smatra značajnim zbog lokalnog i kratkotrajnog karaktera.	0 Bez značaja
33. Izgradnja komunalne infrastrukture u ugostiteljsko-turističkim zonama (T2) i kampovima (T3)		
34. Rekonstrukcija stare župne kuće na Čemeru	Izgradnjom navedenih zahvata ne očekuju se značajniji utjecaji na kvalitetu zraka. Tijekom izvođenja građevinskih radova očekuje se povećanje količine čestica prašine i ispušnih plinova od radnih strojeva u zrak. Navedeni utjecaj se ne smatra značajnim zbog lokalnog i kratkotrajnog karaktera.	0 Bez značaja
35. Dovršetak izgradnje Trga hrvatskih branitelja u Krstaticama		

Zaključak:

Provedbom većine planiranih aktivnosti predviđenih PUR-om Općine Zagvozd, ne očekuju se utjecaji na kvalitetu zraka. Projektima sanacije divljih odlagališta (br. 11.) i poboljšanja energetske učinkovitosti u zgradama javne namjene (br. 27.) očekuje se umjereno pozitivan utjecaj na kvalitetu zraka.

7.5 Utjecaji na stanovništvo i zdravlje ljudi

AKTIVNOST	OPIS UTJECAJA	OCJENA UTJECAJA
2. Obnova lovačkih kuća i pastirskih stanova	Provedba planiranih aktivnosti imati će pozitivan utjecaj na kvalitetu života stanovništva Općine.	+1 Umjereno pozitivan
5. Zaboravljeni putevi	Razvoj i uređenje biciklističkih, pješačkih i planinarskih staza na području Općine imati će pozitivan utjecaj na stanovništvo kroz povećanje sportske i turističke ponude. Provedbom planiranih aktivnosti može se očekivati sekundaran pozitivan utjecaj na zdravlje stanovništva. Uređenjem vinskih puteva povećati će se turistička ponuda na području Općine što se smatra pozitivnim utjecajem na društveno-ekonomski status dijela stanovništva koje se bavi turizmom i vinarstvom.	1 Umjereno pozitivan utjecaj
7. Izgradnja vodoopskrbnog sustava Općine Zagvozd	Izgradnjom vodoopskrbnog sustava i dogradnjom kanalizacijskog sustava očekuje se dugotrajan pozitivan utjecaj na kvalitetu života i zdravlje ljudi.	+2 Značajno pozitivan utjecaj
8. Nadogradnja kanalizacijskog sustava u Zagvozdu		
9. Primjena mjera energetske učinkovitosti na sustavu javne rasvjete Općine Zagvozd	Provedbom ove aktivnosti može se očekivati sekundaran utjecaj pozitivnog karaktera na kvalitetu života i zdravlje ljudi.	+1 Umjereno pozitivan utjecaj
11. Sanacija divljih odlagališta na području Općine Zagvozd	Provedba planiranih aktivnosti imati će pozitivan utjecaj na kvalitetu života stanovništva Općine.	+1 Umjereno pozitivan utjecaj
15. Izgradnja i rekonstrukcija nerazvrstanih cesta	Provedbom navedenih aktivnosti omogućiti će se bolja povezanost unutar Općine i veća mobilnost ljudi što će se odraziti na poboljšanje kvalitete života stanovništva. Unaprjeđenje prometnog sustava Općine imati će pozitivan utjecaj na turizam, a samim time i na društveno-ekonomski status stanovništva.	+1 Umjereno pozitivan utjecaj

18. Rekonstrukcija stare zgrade Općine	Provedba projekta će pozitivno utjecati na stanovništvo. Ne očekuje se utjecaj na zdravlje ljudi.	+1 Umjereno pozitivan utjecaj
19. Sanacija kulturne baštine na području Općine Zagvozd		
20. Adaptacija doma kulture u Zagvozdu		
21. Dogradnja vatrogasnog doma		
22. Mrtvačnica u Krtstaticama	Provedbom planiranih aktivnosti izgradnje mrtvačnica pozitivno će utjecati na stanovništvo (osigurati će se prostor za ispraćaj i pokop pokojnika). Utjecaji na zdravlje ljudi se ne očekuju.	+1 Umjereno pozitivan utjecaj
23. Mrtvačnica u Župi		
24. Izgradnja sportske dvorane u Zagvozdu	Provedbom projekta i korištenjem sportske dvorane očekuje se i pozitivan utjecaj na zdravlje ljudi (djece, učenika i ostalih korisnika).	+1 Umjereno pozitivan utjecaj
25. Izgradnja zgrade dječjeg vrtića u Zagvozdu	Provedba projekta će pozitivno utjecati na stanovništvo. Ne očekuje se utjecaj na zdravlje ljudi.	+1 Umjereno pozitivan utjecaj
26. Izgradnja bolnice u Zagvozdu	Provedbom projekta očekuje se značajno pozitivan utjecaj na stanovništvo i zdravlje ljudi.	+2 Značajno pozitivan utjecaj

27. Poboljšanje energetske učinkovitosti u zgradama javne namjene	Provedbom ove aktivnosti može se očekivati sekundaran utjecaj pozitivnog karaktera na kvalitetu života i zdravlje ljudi.	+1 Umjereno pozitivan utjecaj
28. Izgradnja planinarskog doma na Kaocima	Izgradnjom i korištenjem planinarskog doma uz prateće sadržaje može se očekivati dugotrajan pozitivan utjecaj na stanovništvo i zdravlje ljudi razvojem novih sadržaja.	+1 Umjereno pozitivan utjecaj
29. Istraživanje koridora i trase žičare Zagvozd- Biokovo	Izgradnjom žičare može se očekivati pozitivan utjecaj na stanovništvo i zdravlje ljudi zbog bolje prometne povezanosti i povećanja turističke ponude.	+1 Umjereno pozitivan utjecaj
30. Istraživanje trase protupožarnog puta Kaoci- Sv. Jure	Izgradnja protupožarnog puta imati će pozitivan utjecaj na sigurnost, odnosno kvalitetu života stanovništva. Utjecaja na zdravlje ljudi neće biti.	+1 Umjereno pozitivan utjecaj
31. Osnivanje poduzetničkih inkubatora u Poduzetničkoj zoni „Brlozi“	Osnivanjem poduzetničkih inkubatora može se očekivati dugotrajan pozitivan utjecaj na stanovništvo ljudi uslijed društveno-ekonomskog razvoja područja. Utjecaja na zdravlje ljudi neće biti.	+1 Umjereno pozitivan utjecaj
32. Izgradnja komunalne infrastrukture u poslovnim zonama „Brlozi“ i „Golo Brdo“	Realizacijom planiranih aktivnosti se očekuje dugotrajan utjecaj pozitivnog karaktera na društveno-ekonomski status stanovništva.	+1 Umjereno pozitivan utjecaj
33. Izgradnja komunalne infrastrukture u ugostiteljsko – turističkim zonama (T2) i kampovima (T3)		
34. Rekonstrukcija stare župne kuće na Čemeru	Provedbom aktivnosti planirane ovim projektom može se očekivati dugotrajan utjecaj pozitivnog karaktera na društveno-ekonomski status stanovništva.	+1 Umjereno pozitivan utjecaj
35. Dovršetak izgradnje Trga hrvatskih branitelja u Krstacicama	Realizacijom planirane aktivnosti može se očekivati dugotrajan utjecaj pozitivnog karaktera na društveno-ekonomski aspekt stanovništva. Utjecaj na zdravlje ljudi se ne očekuje.	+1 Umjereno pozitivan utjecaj

Zaključak:

Provedba svih aktivnosti planiranih PUR-om Općine Zagvozd imati će pozitivan utjecaj na stanovništvo. Izgradnjom bolnice te izgradnjom vodoopskrbnog i nadogradnjom kanalizacijskog sustava u Zagvozdu očekuje se značajno pozitivan utjecaj na zdravlje ljudi. Korištenjem izgrađenih biciklističkih i pješačkih ruta očekuje se sekundaran pozitivan utjecaj na zdravlje stanovnika Općine Zagvozd.

7.6 Utjecaji na krajobraz

AKTIVNOST	OPIS UTJECAJA	OCJENA UTJECAJA
2. Obnova lovačkih kuća i pastirskih stanova	Obnovom lovačkih kuća očekuje se utjecaj manjeg značaja na krajobraz, no potrebno je planirati zahvat na način da se u što je moguće većoj mjeri planirani objekti uklope u krajobrazne vizure ovog područja.	0 Bez značaja
5. Zaboravljeni putevi	U sklopu projekta osmisliti će se 60 tematskih staza (pješačkih, biciklističkih, planinarskih i vinskih). Izvedbom planiranih projekata ne očekuje se značajniji utjecaj na krajobraz jer su staze planirane unutar već postojećih puteva.	0 Bez značaja
7. Izgradnja vodoopskrbnog sustava Općine Zagvozd	Provedbom planiranih aktivnosti ne očekuje se utjecaj na krajobraz jer će se cijevi za vodoopskrbu i odvodnju postavljati ispod površine tla, uglavnom u trase postojećih prometnica i puteva.	NU Nema utjecaja
8. Nadogradnja kanalizacijskog sustava u Zagvozdu		
9. Primjena mjera energetske učinkovitosti na sustavu javne rasvjete Općine Zagvozd	Provedbom planiranih aktivnosti ne očekuju se utjecaji na krajobraz.	NU Nema utjecaja
11. Sanacija divljih odlagališta na području Općine Zagvozd	Sanacija divljih odlagališta imati će pozitivan utjecaj na krajobraz jer će se sanirane površine s vremenom ozeleniti te se vizualno bolje uklopiti u okolni prostor.	+1 Umjereno pozitivan utjecaj
15. Izgradnja i rekonstrukcija nerazvrstanih cesta	Planirane prometnice su linijski zahvati koji se nalaze na već postojećim prometnicama, a njihovom izgradnjom/rekonstrukcijom ne očekuju se značajniji utjecaji na krajobraz.	0 Bez značaja
18. Rekonstrukcija stare zgrade Općine	Rekonstrukcijom stare zgrade Općine očekuje se pozitivan utjecaj na krajobraz i doživljaj prostora u tom dijelu Općine.	+1 Umjereno pozitivan utjecaj

19. Sanacija kulturne baštine na području Općine Zagvozd	Obnovom kulturne baštine i doma kulture na području Općine Zagvozd očekuje se pozitivan utjecaj na vizualni dojam prostora na kojem se nalazi kulturna baština i dom kulture.	+1 Umjereno pozitivan utjecaj
20. Adaptacija doma kulture u Zagvozdu		
21. Dogradnja vatrogasnog doma	Dogradnjom vatrogasnog doma ne očekuje se utjecaj na krajobraz obzirom da je zahvat planiran unutar postojećeg objekta.	0 Bez značaja
22. Mrtvačnica u Krtstaticama	Izgradnja mrtvačnice planirana je uz postojeće groblje, a kako se radi o prizemnoj građevini značajniji utjecaji na krajobraz se ne očekuju.	0 Bez značaja
23. Mrtvačnica u Župi		
24. Izgradnja sportske dvorane u Zagvozdu	Izgradnjom sportske dvorane ne očekuje se utjecaj na krajobraz obzirom da je projekt planiran u sklopu postojeće osnovne škole.	NU Nema utjecaja
25. Izgradnja zgrade dječjeg vrtića u Zagvozdu	Izgradnjom planiranih projekata u Zagvozdu ne očekuje se značajan utjecaj na krajobraz, ako se zahvat bude planirao na način da se u što je moguće većoj mjeri uklopi u okolni prostor.	0 Bez značaja
26. Izgradnja bolnice u Zagvozdu		
27. Poboljšanje energetske učinkovitosti u zgradama javne namjene	Provedbom planiranih aktivnosti ne očekuju se utjecaji na krajobraz.	NU Nema utjecaja

28. Izgradnja planinarskog doma na Kaocima	Izgradnjom planinarskog doma ne očekuje se značajan utjecaj na krajobraz ukoliko se zahvat bude planirao na način da se u što je moguće većoj mjeri uklopi u okolni prostor.	0 Bez značaja
29 Istraživanje koridora i trase žičare Zagvozd- Biokovo	Izgradnja žičare dijelom je planirana na području PP Biokovo. Njenom izgradnjom doći će do promjene prirodnih i geomorfoloških značajki reljefa unošenjem novih antropogenih elemenata, što će utjecati na krajobrazne vizure ovog područja.	-1 Umjereno negativan utjecaj
30. Istraživanje trase protupožarnog puta Kaoci- Sv. Jure	Dogradnjom protupožarnog puta očekuje se umjereno negativan utjecaj na krajobrazne vizure ovog područja.	-1 Umjereno negativan utjecaj
31. Osnivanje poduzetničkih inkubatora u Poduzetničkoj zoni „Brlozi“	Provedbom planirane aktivnosti ne očekuju se utjecaji na krajobraz.	NU Nema utjecaja
32. Izgradnja komunalne infrastrukture u poslovnim zonama „Brlozi“ i „Golo Brdo“	Izgradnjom komunalne infrastrukture u navedenim zonama ne očekuje se značajniji utjecaj na krajobrazne vizure ukoliko se zahvati budu planirali na način da se, u što je moguće većoj mjeri, uklope u okolni prostor.	0 Bez značaja
33. Izgradnja komunalne infrastrukture u ugostiteljsko-turističkim zonama (T2) i kampovima (T3)		
34. Rekonstrukcija stare župne kuće na Čemeru	Rekonstrukcijom stare župne kuće očekuje se pozitivan utjecaj na krajobraz ovoga područja.	+1 Umjereno pozitivan utjecaj
35. Dovršetak izgradnje Trga hrvatskih branitelja u Krstaticama	Dovršetakom izgradnje trga može se očekivati dugotrajni pozitivan utjecaj na vizualni doživljaj prostora na kojem se trg nalazi.	+1 Umjereno pozitivan utjecaj

Zaključak:

Provedbom većine planiranih projekata ne očekuju se negativni utjecaji na krajobrazne vizure ovog područja. Provedbom projekata br. 11., 18., 19. 34. i 35. može se očekivati umjereno pozitivan utjecaj na krajobraz dok izgradnja žičare i protupožarnog puta na području PP Biokovo (projekt br. 29. i 30.) će imati umjereno negativan utjecaj na krajobrazne vizure područja.

7.7 Utjecaji na kulturno-povijesnu baštinu

AKTIVNOST	OPIS UTJECAJA	OCJENA UTJECAJA
2.Obnova lovačkih kuća i pastirskih stanova	Obnova lovačkih kuća i pastirskih stanova planirana je na nekoliko lokacija unutar Parka prirode Biokovo. U blizini planiranih aktivnosti nalaze se pojedini sakralni spomenici i ruralne cjeline koji su evidentirano kulturno dobro. Uz poštivanje mjera zaštite i pridržavanjem minimalne širine radnog pojasa utjecaja na kulturno-povijesnu baštinu neće biti.	NU Nema utjecaja
5. Zaboravljeni putevi	Obzirom da ovim projektom nije planirana gradnja već uređenje postojećih puteva smatra se da utjecaja na kulturno-povijesnu baštinu neće biti.	NU Nema utjecaja
7. Izgradnja vodoopskrbnog sustava Općine Zagvozd	Uz poštivanje mjera zaštite tijekom izvođenja radova izgradnje vodoopskrbnog sustava i kanalizacije te pridržavanjem minimalne širine radnog pojasa utjecaja na elemente kulturno-povijesne baštine neće biti. Ukoliko se prilikom izvođenja građevinskih radova naiđe na arheološka nalazišta potrebno je obavijestiti nadležne službe.	NU Nema utjecaja
8. Nadogradnja kanalizacijskog sustava u Zagvozdu		
9. Primjena mjera energetske učinkovitosti na sustavu javne rasvjete Općine Zagvozd	Obzirom na karakter zahvata ne očekuje se utjecaj na kulturno-povijesnu baštinu na području Općine.	NU Nema utjecaja
11. Sanacija divljih odlagališta na području Općine Zagvozd	Na širem području oko lokacija zahvata nalaze se pojedinačni arheološki lokaliteti i arheološke zone. Uz poštivanje mjera zaštite tijekom izvođenja radova i pridržavanja minimalne širine radnog pojasa utjecaja na elemente kulturno-povijesne baštine neće biti. Ukoliko se prilikom izvođenja građevinskih radova naiđe na arheološka nalazišta potrebno je obavijestiti nadležne službe.	NU Nema utjecaja
15. Izgradnja i rekonstrukcija nerazvrstanih cesta	Izgradnjom novih i rekonstrukcijom postojećih nerazvrstanih cesta ne očekuju se utjecaji na kulturno-povijesnu baštinu uz poštivanje mjera zaštite i pridržavanjem minimalne	NU Nema utjecaja

	širine radnog pojasa. Prilikom izgradnje, ukoliko se naiđe na elemente kulturne baštine potrebno je obavijestiti nadležne službe.	
18. Rekonstrukcija stare zgrade Općine	U neposrednoj blizini planirane aktivnosti nema kulturno–povijesnih znamenitosti, te utjecaja tijekom rekonstrukcije stare zgrade Općine neće biti.	NU Nema utjecaja
19. Sanacija kulturne baštine na području Općine Zagvozd	Provedbom planiranih aktivnosti očekuje se značajno pozitivan utjecaj na kulturno-povijesnu baštinu.	+2 Značajno pozitivan utjecaj
20. Adaptacija doma kulture u Zagvozdu	U neposrednoj blizini planirane aktivnosti nema kulturno-povijesnih znamenitosti stoga tijekom adaptacije doma kulture ne očekuje se utjecaj na kulturno-povijesnu baštinu.	NU Nema utjecaja
21. Dogradnja vatrogasnog doma	Provedbom planiranih aktivnosti ne očekuje se utjecaj na kulturno-povijesnu baštinu.	NU Nema utjecaja
22. Mrtvačnica u Krstaticama	U neposrednoj blizini planirane aktivnosti nalaze se sakralni spomenici i arheološki lokalitet (evidentirana kulturna dobra). Prilikom izgradnje mrtvačnice potrebno je poštivati mjere zaštite i pridržavati se minimalne širine radnog pojasa, te utjecaja na kulturno-povijesnu baštinu neće biti.	NU Nema utjecaja
23. Mrtvačnica u Župi	Na lokaciji planirane aktivnosti nalazi se Crkva sv. Ivana Krstitelja i arheološko nalazište (zaštićeno kulturno dobro), ali uz poštivanje mjera zaštite tijekom izvođenja radova i pridržavanja minimalne širine radnog pojasa utjecaja na kulturno–povijesnu baštinu neće biti.	NU Nema utjecaja
24. Izgradnja sportske dvorane u Zagvozdu	U neposrednoj blizini planirane aktivnosti nema elemenata kulturno-povijesne baštine te utjecaja neće biti.	NU Nema utjecaja
25. Izgradnja zgrade dječjeg vrtića u Zagvozdu		

26. Izgradnja bolnice u Zagvozdu		
27. Pобољшanje energetske učinkovitosti u zgradama javne namjene	Realizacijom aktivnosti planiranih ovim projektom ne očekuju se utjecaji na kulturno-povijesnu baštinu.	NU Nema utjecaja
28. Izgradnja planinarskog doma na Kaocima	U blizini lokacije planinarskog doma nema spomenika kulturno-povijesne vrijednosti ni arheoloških nalazišta te se provedbom planirane aktivnosti ne očekuju utjecaji na kulturno-povijesnu baštinu.	NU Nema utjecaja
29. Istraživanje koridora i trase žičare Zagvozd- Biokovo	Ukoliko odabrana varijanta žičare bude u blizini arheološkog nalazišta ili sakralnog spomenika potrebno je pridržavati se mjera zaštite. Uz poštivanje mjera zaštite tijekom izvođenja radova i pridržavanjem minimalne širine radnog pojasa, utjecaja na kulturno-povijesnu baštinu neće biti.	NU Nema utjecaja
30. Istraživanje trase protupožarnog puta Kaoci- Sv. Jure	Realizacijom aktivnosti planiranih ovim projektom ne očekuju se utjecaji na kulturno-povijesnu baštinu.	NU Nema utjecaja
32. Izgradnja komunalne infrastrukture u poslovnim zonama „Brlozi“ i „Golo Brdo“	U neposrednoj blizini planirane aktivnosti nalaze se arheološki lokaliteti i infrastrukturni zahvati u prostoru (evidentirana kulturna dobra). Prilikom izgradnje mrtvačnice potrebno je poštivati mjere zaštite i pridržavati se minimalne širine radnog pojasa, te utjecaja na kulturno-povijesnu baštinu neće biti. Prilikom izgradnje, ukoliko se naiđe na elemente kulturne baštine potrebno je obavijestiti nadležne službe.	NU Nema utjecaja
33. Izgradnja komunalne infrastrukture u ugostiteljsko-turističkim zonama (T2) i kampovima (T3)	Realizacijom aktivnosti planiranih ovim projektom ne očekuju se utjecaji na kulturno-povijesnu baštinu. Prilikom izgradnje, ukoliko se naiđe na elemente kulturne baštine potrebno je obavijestiti nadležne službe.	NU Nema utjecaja
34. Rekonstrukcija stare župne kuće na Čemeru	Provedbom planirane aktivnosti očekuje se pozitivan utjecaj na kulturno-povijesnu baštinu.	+1 Umjereno pozitivan utjecaj

35. Dovršetak izgradnje Trga hrvatskih branitelja u Krstaticama	Provedbom planirane aktivnosti ne očekuju se utjecaji na kulturno-povijesnu baštinu.	NU Nema utjecaja
--	--	-----------------------------

Zaključak:

Procjenom utjecaja aktivnosti planiranih PUR-om ustanovljeno je da neće doći do negativnih utjecaja na kulturno-povijesnu baštinu Općine Zagvozd. Provedba projekta br. 19. imati će značajno pozitivan utjecaj na kulturno-povijesnu baštinu Općine. Također, rekonstrukcija stare župne kuće u Čemeru (projekt br. 34.) i dovršetak izgradnje Trga hrvatskih branitelja u Krstaticama (projekt br. 35.) imati će umjereno pozitivan utjecaj na stanje kulturne baštine. Tijekom izvođenja građevinskih radova planiranih u blizini elemenata kulturno-povijesne baštine nužno je pridržavati se mjera zaštite, a ukoliko se naiđe na arheološka nalazišta potrebno je obavijestiti nadležne službe.

7.8 Utjecaji od otpada

AKTIVNOST	OPIS UTJECAJA	OCJENA UTJECAJA
2. Obnova lovačkih kuća i pastirskih stanova	Obnovom i korištenjem predmetnih zahvata ne očekuju se značajniji utjecaji od otpada.	0 Bez značaja
5. Zaboravljeni putevi	Uređenjem biciklističkih, pješačkih i planinarskih staza očekuje se sezonsko povećanje biciklista, pješaka i planinara na planiranim stazama te se očekuje i nastanak određenih količina generiranog otpada za koji je potrebno osigurati dovoljan broj koševa za otpad koji će biti smješteni uz stazu i koji će se redovito prazniti.	0 Bez značaja
7. Izgradnja vodoopskrbnog sustava Općine Zagvozd	Izgradnjom i korištenjem vodovoda i kanalizacijskog sustava ne očekuje se nastanak utjecaja od otpada.	0 Bez značaja
8. Nadogradnja kanalizacijskog sustava u Zagvozdu		
9. Primjena mjera energetske učinkovitosti na sustavu javne rasvjete Općine Zagvozd	Ne očekuju se utjecaji u vidu novih vrsta i količina otpada.	NU Nema utjecaja
11. Sanacija divljih odlagališta na području Općine Zagvozd	Sanacijom divljih odlagališta očekuje se prestanak negativnih utjecaja od otpada uslijed njegove nekontrolirane razgradnje, što se smatra umjereno pozitivnim utjecajem.	+1 Umjereno pozitivan utjecaj
15. Izgradanja i rekonstrukcija nerazvrstanih cesta	Prilikom izgradnje i rekonstrukcije prometnica nastati će određene količine i vrste otpada koje će se zbrinuti sukladno zakonskim propisima te značajnijeg utjecaja od otpada neće biti.	0 Bez značaja

18. Rekonstrukcija stare zgrade Općine	Izvedbom planiranih aktivnosti ne očekuju se utjecaji od otpada.	NU Nema utjecaja
19. Sanacija kulturne baštine na području Općine Zagvozd		
20. Adaptacija doma kulture u Zagvozdu		
21. Dogradnja vatrogasnog doma	Ne očekuju se utjecaji u vidu novih vrsta i količina otpada.	NU Nema utjecaja
22. Mrtvačnica u Krtstaticama	Provedbom planiranih projekata očekuje se povećanje količine otpada koje nastaje na grobljima (otpadna plastika, biorazgradivi otpad i ostali otpad koji nije biorazgradiv). Zbrinjavanjem navedenog otpada na zakonski adekvatan način utjecaj od otpada neće biti značajan.	0 Bez značaja
23. Mrtvačnica u Župi		
24. Izgradnja sportske dvorane u Zagvozdu	Izgradnjom sportske dvorane na području Općine dodatno bi se razvile mogućnosti za aktivnosti lokalnog stanovništva što bi u konačnici rezultiralo povećanjem broja korisnika, a posljedično i povećanjem količine otpada. Prilikom izgradnje i korištenja planiranih projekata očekuje se nastanak određenih vrsta otpada, no ukoliko se bude gospodarilo otpadom sukladno zakonskim propisima, negativnog utjecaja neće biti.	0 Bez značaja
25. Izgradnja zgrade dječjeg vrtića u Zagvozdu		
26. Izgradnja bolnice u Zagvozdu		

27. Poboljšanje energetske učinkovitosti u zgradama javne namjene	Poboljšanjem energetske učinkovitosti ne očekuju se utjecaji u vidu nastanka novih vrsta i količina otpada.	NU Nema utjecaja
28. Izgradnja planinarskog doma na Kaocima	Izgradnjom i korištenjem planiranih aktivnosti očekuje se sezonsko povećanje turista stoga će se i povećati nastanak generiranog otpada te je potrebno osigurati nadzor i učinkovito gospodarenje otpadom.	0 Bez značaja
29. Istraživanje koridora i trase žičare Zagvozd- Biokovo		
30. Istraživanje trase protupožarnog puta Kaoci- Sv. Jure	Provedbom planirane aktivnosti ne očekuju se značajniji utjecaji od otpada.	NU Nema utjecaja
31. Osnivanje poduzetničkih inkubatora u Poduzetničkoj zoni „Brlozi“	Provedbom planirane aktivnosti ne očekuju se značajniji utjecaji od otpada.	NU, Nema utjecaja
32. Izgradnja komunalne infrastrukture u poslovnim zonama „Brlozi“ i „Golo Brdo“	Prilikom izgradnje komunalne infrastrukture u zonama može se očekivati nastajanje određenih vrsta otpada. Intenzitet ovog utjecaja ovisi o pravilnom gospodarenju nad otpadom. Ukoliko se nastalim otpadom bude gospodarilo sukladno zakonskim propisima, negativnog utjecaja neće biti.	0 Bez značaja
33. Izgradnja komunalne infrastrukture u ugostiteljsko – turističkim zonama (T2) i kampovima (T3)		
34. Rekonstrukcija stare župne kuće na Čemeru	Provedbom planirane aktivnosti ne očekuju se značajniji utjecaji od otpada.	NU Nema utjecaja
35. Dovršetak izgradnje Trga hrvatskih branitelja u Krstacicama	Prilikom izgradnje trga nastati će određene količine i vrste otpada koje će se zbrinuti sukladno zakonskim propisima te značajnijeg utjecaja od otpada neće biti.	0 Bez značaja

Zaključak:

Provedbom aktivnosti planiranih PUR-om Općine Zagvozd doći će do stvaranja novih količina otpada, no negativni utjecaji se ne očekuju uz uvjet da se nastali otpad prikuplja, razvrstava i zbrinjava sukladno zakonskim propisima. Projektom sanacije divljih odlagališta na području Općine smanjiti će se nekontrolirano odlaganje otpada u okoliš.

7.9 Utjecaji na infrastrukturu

AKTIVNOST	OPIS UTJECAJA	OCJENA UTJECAJA
2. Obnova lovačkih kuća i pastirskih stanova	Obnova lovačkih kuća predstavlja pozitivan utjecaj na stanje infrastrukture u Općini Zagvozd.	+1 Umjereno pozitivan utjecaj
5. Zaboravljeni putevi	Uspostava pješačkih, biciklističkih, planinarskih i vinskih staza predstavlja pozitivan utjecaj na infrastrukturu Općine Zagvozd.	+1 Umjereno pozitivan utjecaj
7. Izgradnja vodoopskrbnog sustava Općine Zagvozd	Izgradnja vodoopskrbnog sustava i nadogradnja kanalizacijskog sustava imati će značajno pozitivan utjecaj na vodno-komunalnu infrastrukturu Općine Zagvozd.	+2 Značajno pozitivan utjecaj
8. Nadogradnja kanalizacijskog sustava u Zagvozdu		
9. Primjena mjera energetske učinkovitosti na sustavu javne rasvjete Općine Zagvozd	Sanacijom odlagališta očekuje se pozitivan utjecaj na stanje infrastrukture Općine Zagvozd.	+1 Umjereno pozitivan utjecaj
11. Sanacija divljih odlagališta na području Općine Zagvozd		
15. Izgradnja i rekonstrukcija nerazvrstanih cesta	Provedba planiranih aktivnosti imati će pozitivan utjecaj na prometnu infrastrukturu Općine Zagvozd.	+1 Umjereno pozitivan utjecaj
18. Rekonstrukcija stare zgrade Općine	Provedbom planiranih aktivnosti očekuje se pozitivan utjecaj na stanje infrastrukture Općine Zagvozd	+1 Umjereno pozitivan utjecaj

19. Sanacija kulturne baštine na području Općine Zagvozd	Provedba planiranih aktivnosti neće utjecati na stanje infrastrukture na području Općine.	0 Bez značaja
20. Adaptacija doma kulture u Zagvozdu	Provedbom planiranih aktivnosti očekuje se pozitivan utjecaj na stanje infrastrukture Općine Zagvozd	+1 Umjereno pozitivan utjecaj
21. Dogradnja vatrogasnog doma		
22. Mrtvačnica u Krtstaticama	Provedba navedenih projekata će imati pozitivan utjecaj na infrastrukturu Općine uz uvjet da se vodno-komunalna infrastruktura vezana za pojedine projekte riješi na zadovoljavajući način.	+1 Umjereno pozitivan utjecaj
23. Mrtvačnica u Župi		
24. Izgradnja sportske dvorane u Zagvozdu		
25. Izgradnja zgrade dječjeg vrtića u Zagvozdu		
26. Izgradnja bolnice u Zagvozdu		
27. Poboljšanje energetske učinkovitosti u zgradama javne namjene	Provedba planiranih aktivnosti utjecati će pozitivno na stanje infrastrukture na području Općine.	+1 Umjereno pozitivan utjecaj
28. Izgradnja planinarskog doma na Kaocima	Izgradnja planinarskog doma imati će pozitivan utjecaj na infrastrukturu na području Općine.	+1 Umjereno pozitivan utjecaj

29. Istraživanje koridora i trase žičare Zagvozd- Biokovo	Izgradnjom žičare očekuje se pozitivan utjecaj na stanje infrastrukture.	+1 Umjereno pozitivan utjecaj
30. Istraživanje trase protupožarnog puta Kaoci- Sv. Jure	Provedba planiranog projekta imati će pozitivan utjecaj na infrastrukturu na području Općine.	+1 Umjereno pozitivan utjecaj
31. Osnivanje poduzetničkih inkubatora u Poduzetničkoj zoni „Brlozi“	Planirani projekt neće utjecati na stanje infrastrukture na području Općine Zagvozd.	NU Nema utjecaja
32. Izgradnja komunalne infrastrukture u poslovnim zonama „Brlozi“ i „Golo Brdo“	Obzirom da je projektom predviđena izgradnja komunalne infrastrukture utjecaj se smatra značajno pozitivnim.	+2 Značajno pozitivan utjecaj
33. Izgradnja komunalne infrastrukture u ugostiteljsko-turističkim zonama (T2) i kampovima (T3)		
34. Rekonstrukcija stare župne kuće na Čemeru	Planirani projekt neće utjecati na stanje infrastrukture na području Općine Zagvozd.	NU Nema utjecaja
35. Dovršetak izgradnje Trga hrvatskih branitelja u Krstacicama	Provedba planirane aktivnosti izgradnje i uređenja trga imati će pozitivan utjecaj na stanje infrastrukture.	+1 Umjereno pozitivan utjecaj

Zaključak:

Provedbom većine planiranih projekata očekuje se pozitivan utjecaj na infrastrukturu dok se izgradnjom vodno-komunalne infrastrukture u zonama očekuje značajno pozitivan utjecaj na stanje infrastrukture Općine Zagvozd.

7.10 Vjerojatnost nastanka kumulativnih utjecaja

Tablica 7.10.-1. Procjena kumulativnih utjecaja, proizašla iz ocjene pojedinačnih utjecaja, svakog projekta i među utjecaja planiranih projekata i međuodnosa s drugim postojećim utjecajima

Sastavnica okoliša:	Ocjena kumulativnog utjecaja:
Flora	<p>Aktivnosti br. 2., 5., 7., 28., 29., 30., 32. i 34 planirane su na stanišnom tipu E.3.5. koji se smatra ugrožen i rijedak te obzirom da je veći broj projekata planiran na ovom stanišnom tipu očekuje se nastanak kumulativnog utjecaja.</p> <p>Aktivnosti br. 2., 5., 7., 22., 29., 30., 33. i 35 planirane su na stanišnom tipu C.3.5./D.3.1. Stanišni tip C.3.5. se smatra ugrožen i rijedak te obzirom da je veći broj projekata planiran na ovom stanišnom tipu očekuje se nastanak kumulativnog utjecaja.</p> <p>Aktivnosti br. 5., 7., i 33. planirane su na stanišnom tipu C.3.5./D.3.1. Stanišni tipovi C.3.5. i E.3.5. se smatraju ugroženi i rijetki te obzirom dna ukupni i broj projekata (uz projekte planirane na ovim pojedinačnim stanišnim tipovima) planiran na ovom stanišnom tipu očekuje se nastanak kumulativnog utjecaja.</p> <p>Aktivnosti br. 5., 7., 29., 32., 33., 34., 35., planirane su na stanišnom tipu I.2.1. koji je zastupljen na manjoj površini na području Općine te se očekuje utjecaj kumulativnog utjecaja, međutim obzirom da se stanišni tip ne smatra ugrožen i rijedak utjecaj se smatra manje značajnim.</p> <p>Aktivnosti br. 5., 8., 18., 20., 21. i 23 planirane su na stanišnom tipu J.1.1. koji je zastupljen na manjoj površini na području Općine te se očekuje utjecaj kumulativnog utjecaja, međutim obzirom da se stanišni tip ne smatra ugrožen i rijedak utjecaj se smatra manje značajnim.</p> <p>Aktivnosti br. 5., i 30 planirane su na stanišnom tipu D.3.4. koji je zastupljen na manjoj površini na području Općine te se očekuje utjecaj kumulativnog utjecaja, međutim obzirom da se stanišni tip ne smatra ugrožen i rijedak utjecaj se smatra manje značajnim.</p> <p>Aktivnosti br. 5., 7 planirane su na stanišnom tipu E.8.2. koji se smatra ugroženim i rijedak međutim te obzirom da je navedeni stanišni tip zastupljen na maloj površini na području Općine Zagvozd moguć je nastanak kumulativnog utjecaja.</p> <p>Aktivnosti br. 5., 7. planirane su na stanišnom tipu J.1.1./J.1.3. koji ne smatra ugroženim i rijedak te se očekuje utjecaj kumulativnog utjecaja.</p> <p>Aktivnosti br. 24., 25. i 26. planirane su na stanišnom tipu I.2.1./J.1.1./I.8.1 koji je zastupljen na manjoj površini na području Općine te se očekuje utjecaj kumulativnog utjecaja, međutim obzirom da se stanišni tip ne smatra ugrožen i rijedak utjecaj se smatra manje značajnim.</p>
Fauna	<p>Privremen utjecaj na lokalnu faunu može se očekivati tijekom izvođenja radova kod većine planiranih aktivnosti. Ovaj utjecaj nije kumulativan jer se lokalna fauna razlikuje u ovisnosti o lokaciji zahvata a zahvati se neće izvoditi u isto vrijeme.</p>
Ekološka mreža	<p>Zahvati br. 2., 5., 28., 29., i 30. planirani su na staništu autohtone šume crnog bora i stanišnim tipovima koji obuhvaćaju šume crnog bora (E.3.5., E.7.4) odnosno planirani su u dijelu koji pripada staništu 9530* (Sub-) mediteranske šume endemičnoga crnoga bora kao ciljnom i prioritetnom staništu područja EM POVS HR5000030 Biokovo. Na ovom području EM stanišni tip 9530* zauzima 197 ha površine te je moguće da zbroj površina</p>

	koje će zauzeti navedene aktivnosti bude veći od 1% površine ovog stanišnog tipa (veći od 1,97 ha) čime moguć kumulativni utjecaj na ciljno stanište EM s tim da zahvat br. 30. ima najveći potencijali utjecaj na ovo stanište zbog potrebe za krčenjem pojasa u šumi autohtonog crnog bora.
Zaštićena područja	Ne očekuje se nastanak kumulativnog utjecaja.
Tlo	Provedbom planiranih aktivnosti očekuju se negativan kumulativan utjecaj manjeg značaja na zaštitne šume i šumska područja.
Vode	Provedbom projekata br. 8. i 11. očekuje se nastanak pozitivnog kumulativnog utjecaja.
Zrak	Provedbom većine aktivnosti ne očekuju se značajniji utjecaji na kvalitetu zraka. Provedbom projekata br. 11. i br. 27. očekuje se pozitivan kumulativan utjecaj umjerenog značaja na kvalitetu zraka na području Općine.
Stanovništvo i zdravlje ljudi	Provedbom gotovo svih planiranih aktivnosti očekuje se umjereno pozitivan kumulativan utjecaj na stanovništvo dok će provedbom aktivnosti br.7. i 26. očekuje značajno pozitivnog kumulativnog utjecaja na stanovništvo i zdravlje ljudi.
Krajobraz	Provedbom aktivnosti br. 11., 18., 19., 20., 34. i 35. očekuje se pozitivan kumulativan utjecaj na vizualni dojam prostora.
Kulturno-povijesna baština	Očekuje se nastanak pozitivnog kumulativnog utjecaja na kulturno-povijesnu baštinu Općine.
Otpad	Provedbom većine planiranih aktivnosti ne očekuje se nastanak kumulativnog utjecaja.
Infrastruktura	Očekuje se kumulativan pozitivan utjecaj na infrastrukturu provedbom većine planiranih aktivnosti.

7.11 Mogući prekogranični utjecaji

Ne očekuje se da će provedba aktivnosti planiranih Planom ukupnog razvoja Općine Zagvozd 2016. - 2020. uzrokovati prekogranične utjecaje jer se radi o aktivnostima čija će provedba imati utjecaje lokalnog karaktera.

8 VARIJANTNA RIJEŠENJA PLANIRANIH AKTIVNOSTI

Prema dostupnim podacima za planirani projekt pod rednim brojem 29. Izgradnja žičare Zagvozd – Biokovo, Općina Zagvozd je provjerila Zavodu za prometno planiranje Fakulteta prometnih znanosti izradu projekta Idejno rješenje žičare „Makarska – Biokovo – Zagvozd“, Zagreb, listopad 2011. Idejno rješenje žičare Makarska-Biokovo- Zagvozd predlaže 3 varijantna rješenja:

1. VARIJANTA A (TRASA ZAGON - VOŠAC - ZAGVOZD)

Predložena trasa sadrži već PP PP Biokovo određenu trasu od Zagona do Vošca kao prvi dio žičare Makarska-Biokovo-Zagvozd. Prvi terminal žičare od strane Makarske je na brdu Zagon, prijelazni terminal na vrhu Vošac (terminal Biokovo), a treći terminal bi bio pokraj naselja Stanići (terminal Zagvozd) na području Općine Zagvozd. Ukupna duljina trase varijante A žičare je 12,2 km, duljina prvog dijela je 3,2 km, dok bi duljina trase od terminala Biokovo do terminala Zagvozd iznosila 9,03 km.

2. VARIJANTA B (TRASA VELIKO BRDO-VILINA DOLINA - ZAGVOZD)

Predložena trasa žičare bi imala prvi terminal u naselju Veliko Brdo, prijelazni terminal (terminal Biokovo) bi bio na visoravni Vilina dolina, a treći terminal (terminal Zagvozd) bi bio na lokaciji iz varijante A (Stanići). Ukupna duljina trase žičare je 8,6 km, dok bi duljina trase od terminala Biokovo do terminala Zagvozd bila 6,3 km. Kod prijelaznog terminala Biokovo predlaže se izgradnja dodatne skijaške žičare duljine 2,4 km prema vrhu Sv. Jure.

3. VARIJANTA C (TRASA ZAGON – VOŠAC - SV. JURE – MILIĆI)

Predložena trasa žičare je u tri dijela kojom bi se direktno povezo terminal Zagvozd (Milići) s vrhom Sv. Jure, a terminal Makarska (Zagon) posredno preko terminala Vošac. Prvi dio trase protezao bi se od terminala Makarska do terminala Vošac. Taj segment je isti kao i u varijanti A, duljine 3,2 km. Drugi dio trase protezao bi se od vrha Vošac do vrha Sv. Jure, duljina trase bila bi 3,7 km i povezo bi dva najviša vrha središnjeg dijela Biokova. Treći dio trase je od Sv. Jure do terminala Zagvozd pokraj naselja Milići. Duljina trećeg dijela trase bi bila 4,4 km, dok bi ukupna duljina trase ove varijante bila 11,3 km.

Budući da je aktivnost izgradnje žičare Zagvozd-Biokovo na području Parka prirode Biokovo za koju su relevantni Prostorni planovi područja posebnih obilježja odnosno Prostorni plan Parka prirode Biokovo(donesen u rujnu 2015. godine) i Plan upravljanja Parka prirode Biokovo 2017. – 2026., planiranu trasu je potrebno uskladiti s dokumentima Parka prirode Biokovo. Važećim Prostornim planom Parka prirode Biokovo planira se izgradnja samo jedne žičare (Makarska- Štrbina ispod vrha Vošac), čiji je dio trase unutar granica Parka, a nalazi se izvan zone stroge zaštite (zona I). Donja postaja žičare je izvan Parka prirode unutar građevinskog područja Grada Makarske. Gornja postaja žičare planira se isključivo na predjelu prijevoja Štrbina ispod vrha Vošac. Planom je određen i koridor žičare širine 300 m, a manja odstupanja izvan koridora kao posljedica izrade tehničkih i konstruktivnih elemenata neće se smatrati izmjenom Prostornog plana Parka prirode Biokovo.

Uvidom u Kartu zona zaštite u Parku prirode Biokovo definirana su postojeća i planirana korištenja prostora u skladu s ciljem očuvanja prirode.

U zoni I – zoni stroge zaštite ne mogu se planirati novi infrastrukturni koridori bilo koje namjene (uključujući i trase žičare u i iznad zone stroge zaštite).

U zoni II- zona usmjerene zaštite ne predviđa se izvođenje građevinskih radova, ali je dozvoljena obnova postojećih građevina u skladu s uvjetima zaštite prirode i drugih relevantnih zakona.

U zoni III – zona korištenja je svojevrsan kompromis između korištenja i zaštite područja. Ova zona se dijeli na podzону naselja i podzону posjetiteljske infrastrukture. U podzoni posjetiteljske infrastrukture je dopušteno planirati uvođenje integriranog i organiziranog prijevoza posjetitelja (uz sagledavanje postojeće i u budućnosti planirane aktivnosti, uključujući žičaru), a sve u cilju smanjenja negativnog utjecaja posjećivanja na prirodne vrijednosti Parka, u sklopu razrađenog sustava posjećivanja Parka.

S obzirom na osjetljivost prostora i činjenicu da je zahvat planiran unutar Parka prirode Biokovo, uvjeti izgradnje žičare strogo su regulirani. Potrebna je detaljna priprema podataka o:

- ✓ meteorološkim uvjetima,
- ✓ staništima i putevima prelijetanja ptica;
- ✓ svojstvima tla na površinama koje će biti zauzete za potrebe žičare;
- ✓ opskrbi električne energije;
- ✓ mjerama zaštite flore i faune prilikom određivanja trase žičare;
- ✓ specifičnim arhitektonsko-dizajnerskim rješenjima uklapanja žičare u okoliš;
- ✓ statističkoj sigurnosti postrojenja i zaštiti u slučaju ekstremnih uvjeta;
- ✓ sustavu upravljanja s posjetiteljima, i dr.

Meteorološki uvjeti su značajan čimbenik koji utječu na izgradnju i iskorištavanje prometnica. Pri tome posebnu važnost ima vjetar. Poznavanje očekivanog režima strujanja na planiranim trasama nužan je uvjet za neometano prometovanje. Teren na kojem se postavlja temelj za žičaru (stupovi, stanica) mora biti stabilan, bez klizišta. Također potrebno je provesti analizu elektroenergetskog sistema na užem lokalitetu.

Realizacija žičare u planiranim varijantama zahtijevala bi značajne promjene u planskim dokumentima Parka prirode Biokovo.

9 MJERE ZAŠTITE OKOLIŠA UKLJUČUJUĆI MJERE SPRJEČAVANJA, SMANJENJA I UBLAŽAVANJA NEPOVOLJNIH UTJECAJA PROVEDBE PUR-A OPĆINE ZAGVOZD

9.1 Prijedlozi mjera/smjernica za ublažavanje utjecaja na okoliš

Zaštićena područja, ekološka mreža, flora i fauna:

1. Prilikom izvođenja planiranih zahvata, a posebno onih koji su planirani na području Parka prirode Biokovo, provoditi radove sukladno odredbama Prostornog plana Parka prirode Biokovo i Plana upravljanja Parkom prirode Biokovo 2017. – 2026.
2. Prilikom izvođenja planiranih zahvata, a posebno onih koji su planirani na neizgrađenom i šumskom području ekološke mreže POP HR 1000030 Biokovo i Rilić preporuča se provoditi radove sukladno mjerama za očuvanje ptica u području ekološke mreže („Narodne novine“, br. 15/14).
3. Preporuča se planiranje i projektiranje pristupnih i ostalih cesta na način da se osigura povezanost staništa (planiranje prijelaza za male životinje).
4. Pri odabiru lokacija i izradi dokumentacije za zahvate planirane unutar Parka prirode Biokovo preporuča se napraviti simulaciju učinaka na floru/staništa i faunu, radi procjene dugotrajnih učinaka boravka i aktivnosti na ovom području.
5. U svrhu očuvanja postojeće vegetacije, koristiti autohtone vrste prilikom krajobraznog uređivanja aktivnosti koje su planirane unutar EM i Parka prirode Biokovo
6. U svrhu što manje fragmentacije staništa, prilikom gradnje koristiti već postojeće ceste, a nove planirati i probijati samo u slučaju da dosadašnja infrastruktura nije dovoljna.
7. Posebnu pozornost obratiti na šume endemičnog crnog bora te ne širiti područje gradnje izvan predviđenog.

Tlo:

1. Zahvat u prirodi planirati na način da se izbjegnu ili na najmanju mjeru svedu oštećenja tla, a po završetku zahvata uspostaviti ili približiti onom stanju koje je bilo prije zahvata.
2. Poduzimati odgovarajuće mjere zaštite tla od erozije vodom te osigurati stabilnost padina kako bi se spriječile erozije tla.
8. Prilikom građenja ne širiti manipulativne površine izvan neophodnih, na područjima obradivih površina i šumskih tala.

Zrak:

1. Kod planiranih objekata i zahvata kod kojih se predviđa nastanak onečišćujućih tvari u zraku, iste svesti na dopuštene vrijednosti propisane Uredbom o razini onečišćujućih tvari u zraku („Narodne novine“, br. 117/12, 84/17) i Zakonom o zaštiti zraka („Narodne novine“, br. 130/11, 47/14, 61/17) prihvatljivim tehničkim rješenjima.

Vode:

1. Odvodnju oborinskih voda riješiti na način da ne ugrožavaju promet ili susjedna područja.
2. Kod projektiranja sadržaja i objekata turističkog razvoja, obavezno riješiti pitanje prikupljanja, odvodnje i pročišćavanja otpadnih voda, kako se ne bi pogoršalo sadašnje stanje vodnih tijela.
3. Odvodnju pojedinačnih objekata riješiti putem nepropusnih sabirnih jama te odvozom prikupljenog efluenta putem ovlaštene osobe ili izgradnjom uređaja za pročišćavanje sanitarnih otpadnih voda i ispuštanjem pročišćenih sanitarnih otpadnih voda u prirodni prijemnik, a sve ovisno o količini otpadnih voda i uvjetima na terenu.
4. Kontrolirati nepropusnost septičkih jama, u naseljima gdje nije moguće priključenje na sustav odvodnje, u svrhu zaštite kvalitete podzemnih voda, sukladno zakonskim propisima.
5. Za veća naselja potrebno je napraviti tehno-ekonomsku analizu isplativosti izgradnje zajedničkog sustava prikupljanja i pročišćavanja otpadnih voda.
6. Potrošačima koji ispuštaju otpadne vode kvalitete različite od standarda otpadnih komunalnih voda propisati obavezu izrade predtretmana otpadnih voda sukladno važećem Pravilniku o graničnim vrijednostima emisija otpadnih voda („Narodne novine“, br. 80/13, 43/14, 27/15, 03/16) prije ispuštanja istih u interni sustav sanitarne odvodnje ili sustav javne sanitarne odvodnje gospodarske zone.

Stanovništvo i zdravlje ljudi:

1. Prilikom radova voditi računa da se ne prekorače zakonom dopuštene razine buke, propisane Pravilnikom o najvišim dopuštenim razinama buke u sredini u kojoj ljudi rade i borave („Narodne novine“ broj 145/04).
2. U svrhu zaštite zdravlja ljudi potrebno je riješiti na zakonom propisan način vodoopskrbu, odvodnju, pročišćavanje otpadnih voda i zbrinjavanje otpada na svim lokacijama planiranih aktivnosti.

Krajobraz:

1. Prilikom izrade projektne dokumentacije, sve objekte i sadržaje maksimalno uklopiti u okolni prostor, da bi se zaštitile postojeće krajobrazne vizure i omogućila minimalna ranjivost prostora.
2. Objekte i sadržaje planirane unutar postojećih urbanih cjelina projektirati na način da se uklupe u postojeći prostor.
3. Provesti pregled i ocjenu stanja kulturno-povijesne i krajobrazne baštine uz pomoć etnologa-konzervatora.

Kulturno-povijesna baština:

Ruralna cjelina:

1. Očuvati odnos izgrađenog dijela ruralne cjeline s neposrednim agrarnim okolišem i poljoprivrednim površinama unutar cjeline.

2. Poticati obnovu i održavanje starih, umjesto izgradnje novih kuća, a uređivanje svih vanjskih ploha objekata temeljiti na korištenju isključivo lokalnih arhitektonskih izraza i tradicionalnih građevinskih materijala.
3. Sve građevinske zahvate na objektima unutar kulturno povijesne cjeline kao i na području prostornih međa kulturnog dobra poduzimati samo uz utvrđivanje posebnih uvjeta i ishođenja prethodnog odobrenja za radove od Uprave zaštitu kulturne baštine, Konzervatorskog odjela u Imotskom.
4. Kod izdavanja uvjeta za izgradnju bilo koje vrste zgrade paziti na mikroambijent naselja.
5. Provesti pregled i ocjenu stanja kulturno-povijesne i krajobrazne baštine uz pomoć etnologa-konzervatora.

Kultivirani krajolik

1. Ozelenjene i pejzažne površine održavati bez širenja građevinskog područja.
2. Prije bilo kojih zahvata konzultirati se sa nadležnim konzervatorskim odjelom u Imotskom.

Sakralni spomenici

1. Prije bilo kakve intervencije na građevini i njenom inventaru ishoditi posebne uvjete i prethodno odobrenje Konzervatorskog odjela u Imotskom, a radove izvesti pod stručnim nadzorom konzervatorske službe.
2. Voditi računa o mogućem prihvatnom kapacitetu objekata kulturne baštine, namijenjenih posjećivanju na dnevnoj i godišnjoj razini, kako bi se osigurala adekvatna zaštita objekata i pozitivan doživljaj posjetitelja.

Arheološki lokaliteti

1. Na prostoru arheoloških lokaliteta i oko lokaliteta građevinske, zemljane i slične radove izvoditi uz pribavljanje odobrenja, suradnje i stalni nadzor arheologa nadležnog Konzervatorskog odjela u Imotskom.
2. Prilikom izvođenja građevinskih radova i nailaska na arheološke nalaze, radove obustaviti i obavijestiti nadležni Konzervatorski odjel u Imotskom.

Arheološke zone

1. Na prostoru arheoloških lokaliteta i oko lokaliteta građevinske, zemljane i slične radove izvoditi uz pribavljanje odobrenja, suradnje i stalni nadzor arheologa nadležnog Konzervatorskog odjela u Imotskom.

Memorijalni spomenici

1. Na prostoru lokaliteta i oko lokaliteta građevinske, zemljane i slične radove izvoditi uz pribavljanje odobrenja, suradnje i stalni nadzor arheologa nadležnog Konzervatorskog odjela u Imotskom.

Infrastrukturni zahvati u prostoru

1. Na prostoru lokaliteta i oko lokaliteta građevinske, zemljane i slične radove izvoditi uz pribavljanje odobrenja, suradnje i stalni nadzor arheologa nadležnog Konzervatorskog odjela u Imotskom.
2. Održavati i obnavljati bunare u skladu s tradicionalnim pučkim graditeljstvom i opremom u prostoru.

Profani spomenici

1. Prije bilo kakvih intervencija i zahvata treba se konzultirati i zatražiti odobrenje i suglasnost Konzervatorskog odjela u Imotskom.
2. Poticati povezivanje održivog turističkog razvoja s ruralnim razvojem, održivim korištenjem kulturne baštine.

Otpad:

1. Sukladno zakonskim propisima, na svim lokacijama predviđenim za posjećivanje i zadržavanje većeg broja ljudi osigurati adekvatan način prikupljanja, razvrstavanja i zbrinjavanja otpada.
2. Na području cijele Općine Zagvozd osigurati zadovoljavajući način prikupljanja, razvrstavanja i odvoza otpada.

Infrastruktura:

1. Građevine projektirati i izgraditi tako da konstrukcija bude otporna na rušenje od elementarnih nepogoda.
2. Pri izradi projektne dokumentacije, pridržavati se mjera propisanih prostorno-planskim dokumentima i uvjeta nadležnih institucija (uvjeti konzervatora, zaštite prirode i okoliša, Hrvatskih voda itd.).
3. Prilikom daljnje izrade projektne dokumentacije za planirane aktivnosti iz PUR-a, voditi računa da se u što većoj mjeri zaštiti okoliš tijekom gradnje i korištenja infrastrukture.

9.2 Program praćenja stanja okoliša

Temeljem procijenjenih utjecaja pojedinih aktivnosti na okoliš u okviru ovog dokumenta, a na osnovu raspoložive dokumentacije i podataka o okolišu, potrebno je provoditi praćenje stanja okoliša sukladno zakonskim odredbama.

Dodatne mjere praćenja stanja okoliša će se definirati sukladno procijenjenim utjecajima, tijekom provedbe procedure Procjene utjecaja zahvata na okoliš za planirane projekte, u skladu s važećim zakonskim propisima.

10 ZAKLJUČCI I PREPORUKE

Tvrtka MICRO projekt d.o.o. je za potrebe Općine Zagvozd izradila Plan ukupnog razvoja Općine Zagvozd 2016. – 2020.. Za razdoblje važenja PUR-a definirana su tri strateška cilja Općine Zagvozd:

1. Dostupnost i valorizacija prirodnih resursa i razvoj ruralnog turizma, infrastrukture,
2. Unaprjeđenje infrastrukture i razvoj poduzetništva,
3. Izgradnja i adaptacija društvene infrastrukture.

Vizija Općine Zagvozd za razdoblje 2016. – 2020. glasi:

„I more, i planina dostupni svima“

Strateškom procjenom se procjenjuje u najranijoj fazi vjerojatno značajniji utjecaji na okoliš koji mogu nastati provedbom Plana ukupnog razvoja Općine Zagvozd 2016. – 2020. Njezina svrha je da se utjecaji na okoliš PUR- a Općine Zagvozd prepoznaju i ocijene tijekom njegove pripreme i prije njegovog usvajanja.

Tijekom izrade SPUO razmotreno je postojeće stanje pojedinih sastavnica okoliša te su definirani postojeći problemi po sastavnicama na području Općine Zagvozd. Postupak Strateške procjene uključuje određivanje sadržaja strateške studije, izradu strateške studije i ocjenu cjelovitosti i stručne utemeljenosti strateške studije, postupak davanja mišljenja povjerenstva, informiranje i sudjelovanje javnosti te postupak izvješćivanja nakon donošenja Plana ukupnog razvoja Općine Zagvozd 2016. – 2020..

Procjenom mogućih utjecaja na okoliš, aktivnosti predviđenih PUR-om ustanovljeno je sljedeće:

- ❖ **Flora i fauna, ekološka mreža i zaštićena područja** - Budući da se veliki dio (40,6%) Općine Zagvozd nalazi u sklopu Parka prirode Biokovo zaključak je da će PUR Općine Zagvozd najviše utjecati na to područje. Većina projekata uključuje aktivnosti gradnje kojima će se prenamijeniti dio stanišnih tipova i vegetacije te privremeno uznemiriti prisutna fauna. Provedbom aktivnosti broj 2., 5., 7., 15., 24., 26., 28., 29., 32. i 33. može se očekivati umjereno negativan utjecaj na floru i staništa te umjereno negativan utjecaj na lokalnu faunu (projektima br. 24., 26. i 33. ne očekuje se utjecaj na faunu). Provedbom aktivnosti br. 30., a ovisno o konačnoj širini protupožarne prosjeke, očekuje se utjecaj na stanište autohtonog crnog bora a moguć je i kumulativan utjecaj na ovo stanište obzirom da je nekoliko aktivnosti tu planirano (2., 5., 28., 29., i 30). Sanacija divljih odlagališta (projekt br.11.) na području Općine imati će značajno pozitivan utjecaj na floru i faunu lokacija na kojima se odlagališta nalaze. Provedba većine planiranih aktivnosti neće imati utjecaja na zaštićena područja RH. Prilikom provedbe aktivnosti planiranih na području PP Biokovo potrebno je planirane aktivnosti provoditi sukladno s odrednicama Prostornog plana PP Biokovo te u koordinaciji sa JU PP Biokovo kako bi se izbjegli mogući negativni utjecaji. Umjereno negativan

- utjecaj na područje PP Biokovo se očekuje izgradnjom žičare, ali regulacijom broja posjetitelja te mjerama zaštite navedeni utjecaj se može umanjiti.
- ❖ **Tlo** - Provedenom procjenom utjecaja planiranih projekata na tlo ustanovljeno je da većina projekata nema značajan negativan utjecaj na tlo. Provedba aktivnosti br. 28. i 29. će dovesti do trajnog zauzimanja novih površina što se smatra umjereno negativnim utjecajem. Provedbom aktivnosti projekta br. 11. Sanacijom divljih odlagališta doći će do značajno pozitivnog utjecaja na tlo.
 - ❖ **Vode** - Provedbom većine planiranih aktivnosti predviđenih PUR-om Općine Zagvozd, uz poštivanje zakonskih propisa i adekvatno riješen sustav odvodnje i zbrinjavanja otpadnih voda ne očekuju se utjecaji na vodna tijela područja Općine Zagvozd. Projektima nadogradnje kanalizacijskog sustava (projekt br. 8.) i sanacije divljih odlagališta (projekt br.11.) očekuje se dugotrajno pozitivan utjecaj na vode na području Općine.
 - ❖ **Zrak** - Provedbom većine planiranih aktivnosti predviđenih PUR-om Općine Zagvozd, ne očekuju se utjecaji na kvalitetu zraka područja. Projektima sanacije divljih odlagališta (br. 11.) i poboljšanja energetske učinkovitosti u zgradama javne namjene (br. 27.) očekuje se umjereno pozitivan utjecaj na kvalitetu zraka.
 - ❖ **Stanovništvo i zdravlje ljudi** - Provedba svih aktivnosti planiranih PUR-om Općine Zagvozd imati će pozitivan utjecaj na stanovništvo. Izgradnjom bolnice te izgradnjom vodoopskrbnog i nadogradnjom kanalizacijskog sustava u Zagvozdu očekuje se značajno pozitivan utjecaj na zdravlje ljudi. Korištenjem izgrađenih biciklističkih i pješačkih ruta očekuje se sekundaran pozitivan utjecaj na zdravlje stanovnika Općine Zagvozd.
 - ❖ **Krajobraz** – Provedbom većine planiranih projekata ne očekuju se negativni utjecaji na krajobrazne vizure ovog područja. Provedbom projekata br. 11., 18., 19., 34. i 35. može se očekivati umjereno pozitivan utjecaj na krajobraz dok izgradnja žičare i protupožarnog puta na području PP Biokovo (projekt br. 29. i 30.) će imati umjereno negativan utjecaj na krajobrazne vizure područja.
 - ❖ **Kulturno–povijesna baština** - Procjenom utjecaja aktivnosti planiranih PUR-om ustanovljeno je da neće doći do negativnih utjecaja na kulturno-povijesnu baštinu Općine Zagvozd. Provedba projekta br. 19. imati će značajno pozitivan utjecaj na kulturno-povijesnu baštinu Općine. Također, rekonstrukcija stare župne kuće u Čemeru (projekt br. 34.) i dovršetak izgradnje Trga hrvatskih branitelja u Krstaticama (projekt br. 35.) imati će pozitivan utjecaj na stanje kulturne baštine. Tijekom izvođenja građevinskih radova planiranih u blizini elemenata kulturno-povijesne baštine nužno je pridržavati se mjera zaštite, a ukoliko se naiđe na arheološka nalazišta potrebno je obavijestiti nadležne službe.
 - ❖ **Otpad** - Provedbom aktivnosti planiranih PUR-om Općine Zagvozd doći će do stvaranja novih količina otpada, no negativni utjecaji se ne očekuju uz uvjet da se nastali otpad prikuplja, razvrstava i zbrinjava sukladno zakonskim propisima. Projektom sanacije divljih odlagališta na području Općine smanjiti će se nekontrolirano odlaganje otpada u okoliš.
 - ❖ **Infrastruktura** - Provedbom većine planiranih projekata očekuje se pozitivan utjecaj na infrastrukturu. dok se izgradnjom vodno-komunalne infrastrukture u zonama očekuje značajno pozitivan utjecaj na stanje infrastrukture Općine Zagvozd.

Smatra se da će provedba projekta planiranih PUR-om Općine Zagvozd imati dugoročno pozitivan utjecaj na društveno-ekonomski razvoj ovog područja uz uvjet adekvatnog planiranja i rješavanja svih pitanja vezanih za zaštitu okoliša i prirode, pridržavanjem svih zakonskih propisa RH kao i uz provedbu mjera preporučenih ovim dokumentom čime se predviđene utjecaje na okoliš nastoji umanjiti.

11 OSTALI PODACI I ZAHTJEVI KOJI SU UTVRĐENI PRILIKOM ODREĐIVANJA SADRŽAJA STRATEŠKE STUDIJE

Nadležno tijelo	Mišljenje nadležnog tijela	Komentar
<p>Ministarstvo unutarnjih poslova Policajska uprava Splitsko-dalmatinska, Sektor upravnih i inspeksijskih poslova Inspektorat unutarnjih poslova BROJ: 511-12-21-10132/2-2017-M.D. Split, 14. 08. 2017.</p>	<p>U predmetnoj strateškoj studiji, prilikom donošenja potrebno se pridržavati svih propisanih mjera zaštite od požara te je, u tom smislu potrebno voditi računa da:</p> <ul style="list-style-type: none"> ✓ građevine u kojima se obavlja proizvodnja ili skladištenje ili promet zapaljivim tekućinama i plinovima, eksplozivima, pirotehničkim sredstvima i streljivom, moraju biti udaljene od susjednih građevina prema posebnom propisu, ✓ radi omogućavanja spašavanja osoba iz građevine i gašenja požara na građevini i otvorenom prostoru, građevina mora imati vatrogasni prilaz određen prema posebnom propisu, ✓ prilikom gradnje ili rekonstrukcije vodoopskrbnih mreža mora se, ukoliko ne postoji, predvidjeti vanjska hidrantska mreža, ✓ dosljedno se pridržavati važeće zakonske regulative i prijedloga tehničkih i organizacijskih mjera Procjene ugroženosti Općine Zagvozd, ✓ kod projektiranja građevina za koje ne postoje hrvatski propisi primijeniti odgovarajuće inozemne propise kao priznata pravila tehničke prakse, <p>U tom smislu, prilikom donošenja predmetne studije potrebno je primijeniti propise navedene u mišljenju.</p>	<p>Navedeno mišljenje je uzeto u obzir i obrađeno u strateškoj studiji</p>
<p>Ministarstvo kulture Uprava za zaštitu kulturne baštine</p>		<p>U dodatnom kontaktu sa Konzervatorskim odjelom u Imotskom, utvrđeno je da se u strateškoj studiji</p>

Strateška procjena utjecaja na okoliš Plana ukupnog razvoja Općine Zagvozd 2016. – 2020.
(Radna verzija 2)

<p>Konzervatorski odjel u Imotskom (KLASA: 612-08/17-10/0306, URBROJ: 532-04-02-18/02-17-02 Imotski, 22. kolovoza 2017.</p>	<p>Predmetna strateška studija mora sadržavati Konzervatorski elaborat o kulturnim dobrima na području Općine Zagvozd. Nije potrebno raditi novi elaborat već se može iskoristiti konzervatorski elaborat rađen za potrebe Prostornog plana Općine, izrađen 2015. godine. Konzervatorski elaborat o kulturnim dobrima na području Općine Zagvozd mora biti sastavni dio Strateškog plana u tekstualnom i elektronskom obliku.</p>	<p>uvrste mjere zaštite nepokretne kulturne baštine prema smjernicama iz Konzervatorskog elaborata. U Strateškoj studiji u Prilogu 14.6. je naveden Popis nepokretnih kulturnih dobara Općine Zagvozd prema Izmjenama i dopunama Prostornog plana Općine Zagvozd („Službeni glasnik Općine Zagvozd“, broj 02/15), U poglavljima 3. i 5. je opisano stanje i problemi kulturno povijesne baštine, U poglavlju 9. prijedlozi mjera zaštite okoliša su navedene mjera za kulturno povijesnu baštinu sukladno Konzervatorskom elaboratu.</p>
<p>Općina Baška Voda Ured načelnika Načelnik KLASA:022-05/17-01/128 UR.BROJ: 2147/02-04-17/1 Baška Voda, 10.kolovoza 2017.</p>	<p>Općina Baška Voda nema primjedbe ni zahtjeva za sadržaj studije strateške procjene utjecaja na okoliš Plana ukupnog razvoja Općine Zagvozd 2016. – 2020.</p>	<p>U strateškoj studiji u poglavlju 2.2. je razmatran odnos PUR-a Općine Zagvozd sa Prostornim planovima s kojim Općina Zagvozd graniči.</p>
<p>Općina Podbablje Načelnik Drum, 09.08. 2017.</p>	<p>Općina Podbablje je mišljenja za predmetni zahvat da se ne očekuje značajan utjecaj na okoliš kao i da isti ne može imati značajniji utjecaj na sastavnice okoliša.</p>	<p>U strateškoj studiji u poglavlju 2.2. je razmatran odnos PUR-a Općine Zagvozd sa Prostornim planovima s kojim Općina Zagvozd graniči.</p>
<p>Splitsko-dalmatinska županija Upravni odjel za komunalne poslove, Komunalnu infrastrukturu i zaštitu okoliša Klasa:350-01/17-01/0739 URBROJ:2181/1-10/07-17-2 Split, 06.rujna 2017.</p>	<p>Upravno tijelo mišljenja je da bi uz obvezni sadržaj strateške studije, trebalo sagledati slijedeće: <ul style="list-style-type: none"> ✓ Utjecaje PUR-a Općine Zagvozd na područje ekološke mreže RH i zaštićena prirodna područja(park prirode Biokovo); ✓ Sagledati kumulativni utjecaj razvoja, odnosno izgradnje komunalne infrastrukture (prometna </p>	<p>Navedeno mišljenje je uzeto u obzir i obrađeno u strateškoj studiji.</p>

	<p>infrastruktura, vodoopskrbni sustav, odvodnja i pročišćavanje otpadnih voda) na sve sastavnice okoliša;</p> <ul style="list-style-type: none"> ✓ Sagledati provedbu mjera od 2.1.1., 2.1.2. i 2.1.9. PUR-a Općine Zagvozd, koje se odnose na razvoj infrastrukture (vodoopskrbni sustavi, sustavi odvodnje otpadnih voda i prometna infrastruktura) i mjere od 2.2.2. i 2.2.4., mjere razvoja infrastrukture poslovnih i turističkih zona u odnosu na sastavnice okoliša na koje predmetni zahvati mogu imati značajan negativan utjecaj; ✓ Sagledati utjecaj razvojnih planova i programa susjednih gradova i općina, posebice gradova Makarske i Vrgorca, općina Šestanovac, Lovreć, Podbablje, Runovići, Podgora, Tučepi i Baška Voda. 	
<p>Hrvatske ceste d.o.o. Sektor za razvoj i strateško planiranje Odjel za razvoj i planiranje Klasa: 351-03/2017-1/28 Zagreb, 06.09.2017. god.</p>	<p>U dopisu Hrvatskih cesta d.o.o. je navedeno da su sukladno članku 9. Uredbe o strateškoj procjeni utjecaja plana i programa na okoliš („Narodne novine“ broj 03/17) dužne dati svoje mišljenje o sadržaju i razini obuhvata podataka vezanih za područje cestovne infrastrukture državnog značaja koje je potrebno obraditi u strateškoj studiji. Navedeno je da područjem Općine Zagvozd prolaze državna cesta: D62: Šestanovac (D39) – Zagvozd - Vrgorac-Kula Norinska-Metković (D9) i državna cesta D76: Baško Polje (D8) -Zagvozd (D62)-Grubine (D60) – Imotski - G.P. Vinjani Gornji (gr. BIH). Od planiranih zahvata na mreži cesta državnog značaja područjem Općine Zagvozd prolazi trasa spojne ceste Zagvozd – Imotski. Nadalje navedeno je da za sve planirane državne ceste izrađuju se studije o utjecaju na okoliš s ciljem ishođenja rješenje o prihvatljivosti zahvata za okoliš te je potrebno mjere zaštite okoliša iz ishođenog Rješenja navedene spojne ceste uvažiti u strateškoj studiji. A ukoliko se predmetnom strategijom planiraju dodatni koridori državnog</p>	<p>Od planiranih aktivnosti PUR-a Općine Zagvozd 2016.- 2020. iz područja cestovne infrastrukture je aktivnost izgradnja i rekonstrukcija nerazvrstanih cesta. Nisu predviđeni dodatni koridori državnog značaja.</p> <p>Rješenje i netehnički sažetak studije za spojnu cestu Zagvozd-Imotski smo dobili. A iz Općine Zagvozd smo dobili odgovor da još nije poznata trasa ceste državnog značaja Zagvozd - Imotski. Prostornim planom Općine Zagvozd je ucrtana planirana državna cesta čvor Zagvozd (D62)-Imotski (D60) kako je predviđeno Prostornim planom Splitsko-dalmatinske županije.</p>

Strateška procjena utjecaja na okoliš Plana ukupnog razvoja Općine Zagvozd 2016. – 2020.
(Radna verzija 2)

	značaja potrebno je istražiti njihov utjecaj na okoliš te obraditi podatke u strateškoj studiji.	
Hrvatske šume Društvo s ograničenom odgovornošću UR.BROJ: ST-06-17-LG-2171/03 Split, 06. rujna 2017. god.	Hrvatske šume d.o.o. Zagreb, UŠP Split, Šumarija Imotski nema posebnih zahtjeva o sadržaju strateške studije. Trebalo bi voditi računa o očuvanju postojećih površina pod šumama i šumskim zemljištem.	Navedeno mišljenje je uzeto u obzir i obrađeno u strateškoj studiji.

12 IZVORI PODATAKA

Prostorno-planska dokumentacija:

- Prostorni plan Splitsko-dalmatinske županije („Službeni glasnik Splitsko-dalmatinske županije“, br. 01/03, 08/04, 05/05, 05/06, 13/07 i 09/13)
- Prostorni plan Parka prirode Biokovo („Narodne novine“, br. 108/15)
- Prostorni plan uređenja Općine Zagvozd („Službeni glasnik Općine Zagvozd“, br. 03/12, 02/15)
- Prostorni plan uređenja Grada Vrgorca („Vjesnik službeno glasilo Grada Vrgorca“, br. 09/06, 07/10, 01/11, 21/16)
- Prostorni plan uređenja Grada Makarske („Glasnik Grada Makarske“, br. 06/06, 16/07, 17/08, 19/09)
- Prostorni plan uređenja Općine Lovreć („Službeni glasnik Općine Lovreć“, broj. 02/07, 01/15)
- Prostorni plan uređenja Općine Šestanovac („Službeni glasnik Općine Šestanovac“, br. 01/08, 06/13, 02/15, 02/16)
- Prostorni plan uređenja Općine Podbablje („Glasnik“ 02/11, 05/15)
- Prostorni plan uređenja Općine Runovići („Službeni glasnik Općine Runovići“, br. 01/07)
- Prostorni plan uređenja Općine Podgora („Službeni glasnik Općine Podgora“, br. 04/07, 01/10, 07/11, 07/13, 07/14, 13/15, 08/16, 06/17)
- Prostorni plan uređenja Općine Tučepi („Glasnik Općine Tučepi“, br. 03/04, 4/05, 01/09, 05/12, 07/12, 07/14, 11/16)
- Prostorni plan uređenja Općine Baška voda („Glasnik Općine Baška voda“, br. 04/09, 09/12, 16/13, 08/17)

Ostalo:

- <http://www.zastita-prirode.hr/Institucije/Javne-ustanove-zupanija/Splitsko-dalmatinska-zupanija>
- Plan upravljanja Parkom prirode Biokovo za razdoblje 2017. – 2026.
- <http://pedologija.com.hr>
- <http://www.lovac.info/lovacki-portal-lovac-home/karte-lovi%C5%A1ta-rh-ministarstvo-poljoprivrede.html>
- <http://www.azo.hr/GodisnjilzvjestajOPracenju>
- <http://korp.voda.hr/>
- http://www.mgipu.hr/doc/StrategijaRH/Strategija_I_II_dio.pdf
- Lokalna razvojna strategija lokalne akcijske grupe „ADRION“ 2014. – 2020., Split, 2016., URBOS d.o.o. u suradnji s WIG d.o.o. savjetovanje d.o.o.
- <http://www.dzs.hr/>
- FINA 2016., podatci za 2015. godinu
- <http://www.min-kulture.hr/>
- <http://www.dalmatian-nature.hr>
- <http://www.zagvozd.hr/>
- <http://lovrec.hr/vizija-2/>
- slika s naslovne stranice, izvor: <http://www.zagvozd.hr>

13 POPIS PROPISA

Zakoni i propisi:

- Zakon o zaštiti prirode („Narodne novine“, br. 80/13)
- Zakon o zaštiti okoliša („Narodne novine“, br. 80/13, 153/13, 78/15)
- Zakon o regionalnom razvoju Republike Hrvatske („Narodne novine“, br. 147/14)
- Zakon o zaštiti zraka („Narodne novine“, br. 130/11, 47/14, 61/17)
- Zakon o vodama („Narodne novine“, br. 153/09, 63/11, 130/11, 56/13, 14/14)
- Zakon o održivom gospodarenju otpadom („Narodne novine“, br. 94/13, 73/17)
- Zakon o zaštiti i očuvanju kulturnih dobara („Narodne novine“, br. 69/99, 151/03, 157/03, 87/09, 88/10, 61/11, 25/12, 136/12, 157/13, 152/14)
- Zakon o žičarama za prijevoz osoba („Narodne novine“, br. 79/07, 75/09, 61/11, 22/14)
- Uredba o strateškoj procjeni utjecaja plana i programa na okoliš („Narodne novine“, br. 03/17)
- Uredba o razini onečišćujućih tvari u zraku („Narodne novine“, br. 117/12)
- Uredba o određivanju zona i aglomeracija prema razinama onečišćenosti zraka na teritoriju Republike Hrvatske („Narodne novine“, br. 01/14)
- Uredba o utvrđivanju mjernih mjesta pojedinih onečišćujućih tvari u zraku i lokacija mjernih postaja u državnoj mreži za trajno praćenje kvalitete zraka („Narodne novine“, br. 65/16)
- Uredba o ekološkoj mreži („Narodne novine“, br. 124/2013, 105/15)
- Uredba o kakvoći mora za kupanje („Narodne novine“, br. 73/08)
- Pravilnik o popisu stanišnih tipova, karti staništa te ugroženim i rijetkim stanišnim tipovima („Narodne novine“, br. 88/14)
- Pravilnik o uvjetima za utvrđivanje zona sanitarne zone sanitarne zaštite izvorišta „Narodne novine“, br. 66/11, 47/13
- Pravilnik o proglašenju „Kanjona rijeke Cetine“ značajnim krajobrazom, „Narodne novine“, br. 04/17
- Pravilnik o uvjetima za utvrđivanje zona sanitarne zaštite izvorišta („Narodne novine“, br. 66/11 i 47/13)
- Pravilnik o popisu stanišnih tipova, karti staništa te ugroženim i rijetkim stanišnim tipovima („Narodne novine“, br. 88/14)
- Pravilnik o izmjenama i dopunama pravilnika o strogo zaštićenim vrstama („Narodne novine“, br. 73/16)
- Pravilnik o ciljevima očuvanja i osnovnim mjerama za očuvanje ptica na području ekološke mreže („Narodne novine“, br. 15/14)
- Pravilnik o najvišim dopuštenim razinama buke u sredini u kojoj ljudi rade i borave („Narodne novine“, br. 145/04)
- Strategija gospodarenja otpadom Republike Hrvatske („Narodne novine“, br. 130/05)
- Plan upravljanja vodnim područjima 2016.-2021., Hrvatske vode, travanj 2015.
- Strategija upravljanja vodama („Narodne novine“, br. 91/08)
- Odluka o određivanju osjetljivih područja („Narodne novine“, br. 141/15)
- Odluka o granicama vodnih područja („Narodne novine“, br. 79/10)
- Odluka o određivanju ranjivih područja u Republici Hrvatskoj („Narodne novine“, br.130/12)

14 PRILOZI

- Prilog 14.1.** Odluka o izradi Plana ukupnog razvoja Općine Zagvozd 2016. – 2020.
- Prilog 14.2.** Mišljenje o potrebi provedbe postupka strateškog procjene utjecaja na okoliš Plana ukupnog razvoja Općine Zagvozd 2016. –2020.
- Prilog 14.3.** Rješenje o prihvatljivosti PUR-a Općine Zagvozd 2016. – 2020.
- Prilog 14.4.** Odluka o započinjanju postupka strateške procjene utjecaja na okoliš Plana ukupnog razvoja Općine Zagvozd 2016. –2020.
- Prilog 14.5.** Odluka o sadržaju strateške studije na okoliš Plana ukupnog razvoja Općine Zagvozd 2016. –2020.
- Prilog 14.6.** Popis nepokretnih kulturnih dobara Općine Zagvozd prema Izmjena i dopunama Prostornog plana Općine Zagvozd (Službeni glasnik Općine Zagvozd broj 2/15)
- Prilog 14.7.** Obavijest o razvrstavanju poslovnog subjekta prema NKD-u iz 2007., Općina Zagvozd
- Prilog 14.8.** Ovlaštenje tvrtke Zeleni servis d.o.o. za obavljanje stručnih poslova zaštite okoliša

Prilog 14.1. Odluka o izradi Plana ukupnog razvoja Općine Zagvozd 2016. – 2020.

Na temelju 35. Zakona o lokalnoj i područnoj (regionalnoj) samoupravi (NN, br. 33/01, 60/01, 129/05, 109/07, 125/08, 36/09, 150/11, 144/12 i 19/13 - proč. tekst) i čl.28. Statuta općine Zagvozd (Službeni glasnik općine Zagvozd, br. 2/13 i 4/13) Općinsko vijeće općine Zagvozd na 8. sjednici održanoj dana 21. ožujka 2015. g. donosi

ZAKLJUČAK
o izradi Plana ukupnog razvoja općine Zagvozd

Čl.1.

Pristupiti će se izradi novog Plana ukupnog razvoja općine Zagvozd.

Čl.2.

Zaključak stupa na snagu osmog dana od dana objave u Službenom glasniku općine Zagvozd.

Klasa: 300-01/15-01/ 03
Ur.broj: 2129/06-01-15-01
Zagvozd, 21.03. 2015.

**PREDSJEDNIK**
OPĆINSKOG VIJEĆA
Ivo Mušura

Prilog 14.2. Mišljenje o potrebi provedbe postupka strateškog procjene utjecaja na okoliš Plana ukupnog razvoja Općine Zagvozd 2016. –2020.



REPUBLIKA HRVATSKA
SPLITSKO – DALMATINSKA ŽUPANIJA
Upravni odjel za komunalne poslove,
komunalnu infrastrukturu i zaštitu okoliša

KLASA: 351-02/17-02/0010
URBROJ: 2181/1-10/07-17-0002
Split, 06.02.2017. godine



OPĆINA ZAGVOZD
Jedinstveni upravni odjel
Ulica Franje Tuđmana 65
21270 Zagvozd

Predmet: Nacrt Plana ukupnog razvoja Općine Zagvozd 2016. -2020.
- mišljenje o potrebi provođenja postupka ocjene,
odnosno strateške procjene plana na okoliš, daje se

Veza Vaš predmet KLASA: 350-03/17-01/04 od 23. siječnja 2017.

Na temelju članka 66. stavka 1. Zakona o zaštiti okoliša (NN 80/13, 153/13 i 75/15), daje se:

M i š l j e n j e

Za Plana ukupnog razvoja Općine Zagvozd 2016. -2020. potrebno je provesti postupak strateške procjene utjecaja plana na okoliš.

O b r a z l o ž e n j e

Postupajući po Vašem zahtjevu, ovo Upravno tijelo izvršilo je uvid Nacrt Plana ukupnog razvoja Općine Zagvozd 2016. -2020., kojeg je u studenom 2016. izradila tvrtka Micro projekt d.o.o. iz Splita.

Ističemo da je člankom 63. Zakona o zaštiti okoliša. (NN 80/13, 153/13 i 78/15) određeno je da se strateška procjena obvezno provodi za:

- strategije, planove i programe, uključujući njihove izmjene i dopune koji se donose na državnoj, područnoj (regionalnoj) te na lokalnoj razini, iz područja: poljoprivrede, šumarstva, ribarstva, energetike, industrije, rudarstva, prometa, elektroničkih komunikacija, turizma, prostornog planiranja, regionalnog razvoja, gospodarenja otpadom i vodnog gospodarstva kada daju okvir za zahvate koji podliježu ocjeni o potrebi procjene utjecaja na okoliš, odnosno procjeni utjecaja na okoliš;

- strategije, planove i programe uključujući njihove izmjene i dopune čija se provedba financira iz sredstava Europske unije.
- strategije, planove i programe za koje se prema posebnom propisu iz područja zaštite prirode utvrdi da mogu imati značajan negativan utjecaj na ekološku mrežu.

Uvidom u navedeni Nacrt Plana, Upravni odjel utvrdio je sljedeće:

- Planom se planiraju zahvati koji podliježu postupcima ocjene o potrebi procjene utjecaja na okoliš, odnosno procjene utjecaja na okoliš, (od str. 63. do 65.); kao što su:
 - Izgradnja žičare Zagvozd - Biokovo;
 - Izgradnja kanalizacijskog sustava;
 - Izgradnja komunalne infrastrukture u poslovnim zonama Brlozi Golo Brdo
 - Izgradnja komunalne infrastrukture u ugostiteljsko-turističkim zonama,...
- Dio područje Općine Zagvozd nalazi se unutar područja Ekološke mreže RH (str 46.), odnosno područja očuvanja značajnog za ptice HR1000030 Biokovo i Relić i područja očuvanja značajnog za vrste i stanišne tipove HR5000030 Biokova, a dio Općine Zagvozd nalazi i na području Parka prirode Biokovo; (str. 44.), te površina zaštićenog područja na području Općine Zagvozd iznosi 5934,48 ha odnosno 30,7% površine Parka;
- Za provedbu predmetnog Plana osigurana sredstva iz EU fondova Europski poljoprivredni fond za ruralni razvoj: Europa ulaže u ruralna područja (naslovnica Plana).

S obzirom na navedeno, mišljenja smo da za **Plan ukupnog razvoja Općine Zagvozd 2016. -2020. treba provesti postupak strateške procjene** sukladno odredbama Zakona o zaštiti okoliša i Uredbe o strateškoj procjeni strategije, plana i programa na okoliš (NN 03/17).

Privremena Pročelnica

Marija Vuković, d.i.a.



Prilog 14.3. Rješenje o prihvatljivosti PUR-a Općine Zagvozd 20216. – 2020.



REPUBLIKA HRVATSKA
MINISTARSTVO ZAŠTITE OKOLIŠA
I ENERGETIKE
10000 Zagreb, Radnička cesta 80
tel: +385 1 3717 111, faks: +385 1 3717 149

KLASA: UP/I-612-07/17-71/31
URBROJ: 517-07-2-2-17-4
Zagreb, 21. ožujka 2017.

27.03.17
350-03/17-0/10
=02

Ministarstvo zaštite okoliša i energetike, Uprava za zaštitu prirode temeljem članka 48. stavak 5. Zakona o zaštiti prirode (Narodne novine, broj 80/2013), povodom zahtjeva Općine Zagvozd, Jedinstvenog upravnog odjela, 21270 Zagvozd, Ulica Franje Tuđmana 65, za provedbu Prethodne ocjene prihvatljivosti za ekološku mrežu Plana ukupnog razvoja Općine Zagvozd 2016. – 2020. godine, nakon provedenog postupka donosi

RJEŠENJE

da je Plan ukupnog razvoja Općine Zagvozd 2016. – 2020. godine prihvatljiv za ekološku mrežu.

Obrazloženje

Općina Zagvozd, Jedinstveni upravni odjel, 21270 Zagvozd, Ulica dr. Franje Tuđmana 65, podnijela je zahtjev za provedbu Prethodne ocjene prihvatljivosti za ekološku mrežu za Plan ukupnog razvoja Općine Zagvozd 2016. – 2020. godine (dalje u tekstu: Plan). U zahtjevu su sukladno članku 48. stavku 2. dostavljeni podaci o Planu, nositelju izrade Plana o razlozima donošenja Plana kao i prijedlog Plana ukupnog razvoja Općine Zagvozd 2016. - 2020. koji je u studenom 2016. godine izradio Micro projekt d.o.o. iz Splita, Rudera Boškovića 27.

Po zaprimljenom zahtjevu Ministarstvo zaštite okoliša i energetike, Uprava za zaštitu prirode, sukladno članku 48. stavak 3. Zakona o zaštiti prirode zatražilo je dopisom KLASA: UP/I 612-07/17-71/31, URBROJ: 517-07-2-2-17-2 od 13. veljače 2017. godine, mišljenje Hrvatske agencije za okoliš i prirodu o mogućnosti značajnih negativnih utjecaja Plana na ciljeve očuvanja i cjelovitost područja ekološke mreže. Mišljenje Hrvatske agencije za okoliš i prirodu, KLASA: 612-07/17-42/30, URBROJ: 427-07-21-17-2 od 13. ožujka 2017. godine zaprimljeno je 16. ožujka 2017. godine.

Razmatranjem ranije navedenog zahtjeva Općine Zagvozd, Jedinstvenog upravnog odjela, kojim je zatražena provedba postupka Prethodne ocjene prihvatljivosti za ekološku mrežu, nakon uvida u dostavljene podatke i dostupnu dokumentaciju te uvida u Uredbu o ekološkoj mreži (Narodne novine, broj 124/2013, 105/2015) utvrđeno je slijedeće.

Nositelj izrade Plana je Općina Zagvozd, 21270 Zagvozd, Ulica dr. Franje Tuđmana 65.

Obuhvat Plana odnosi se na cjelokupno administrativno područje Općine Zagvozd.

Razlozi za donošenje Plana se odnose na određivanje strateških prioriteta gospodarskog, društvenog i kulturnog razvoja Općine Zagvozd s važećim strateškim dokumentima općine, Splitsko-dalmatinske županije, Republike Hrvatske i Europske unije te određivanje jasne vizije građana i javne uprave koja će usmjeravati daljnji razvoj općine kao i poslovne aktivnosti koje proizlaze iz postavljenih strateških ciljeva. Također Plan predstavlja okvir za definiranje konkretnih mjera i akcija koje će se sufinancirati iz međunarodnih izvora.

Planom su definirana tri strateška cilja:

1. Dostupnost i valorizacija prirodnih resursa i razvoj ruralnog turizma
2. Unaprjeđenje infrastrukture i razvoj poduzetništva
3. Izgradnja i adaptacija društvene infrastrukture.

Strategijom su određeni prioriteti i razrađuju se mjere koje će pružiti okvir za pripremu i provedbu konkretnih projekata i aktivnosti za postizanje ciljeva:

1.1. Unaprjeđenje ruralnog turizma (izgradnja planinarskog doma na Kaocima, obnova lovačkih kuća, obnova pastirskih stanova i tradicionalnih bunara, izgradnja pristupnih putova do pastirskih stanova, izgradnja žičare Zagvozd- Biokovo, zaboravljeni putovi Zagore, unaprjeđenje društvenih manifestacija u Zagvozdu, osnivanje poljoprivredne zadruge, unaprjeđenje turističke ponude i poticanje brendiranja turističkih proizvoda, Strategija razvoja turizma),

2.1. Stvaranje temelja za razvoj lokalne infrastrukture (izgradnja vodoopskrbnog sustava Općine Zagvozd, nadogradnja kanalizacijskog sustava u Zagvozdu, primjena mjera energetske učinkovitosti na sustavu javne rasvjete Općine Zagvozd, osnivanje zemljišnih knjiga, izgradnja protupožarnog puta Kaoci – Sv. Jure, izmjene i dopune Prostornog plana Općine Zagvozd, plan gospodarenja otpadom, izrada urbanističkih planova predviđenih Prostornim planom Općine Zagvozd, sanacija divljih odlagališta na području Općine Zagvozd, izgradnja i rekonstrukcija nerazvrstanih cesta, evidencija nerazvrstanih cesta na području Općine Zagvozd),

2.2. Razvoj poduzetništva (osnivanje poduzetničkog inkubatora u poduzetničkoj zoni „Brlozi“, izgradnja komunalne infrastrukture u poslovnim zonama „Brlozi“ i „Golo brdo“, edukacijski program u poduzetništvu, izgradnja komunalne infrastrukture u ugostiteljsko-turističkim zonama – turističkim naseljima (T2) i kampovima (T3)),

3.1. Izgradnja i adaptacija društvene infrastrukture (rekonstrukcija stare zgrade Općine, rekonstrukcija stare župne kuće na Čemeru, adaptacija doma kulture u Zagvozdu, dogradnja vatrogasnog doma, mrtvačnica u Krstaticama i proširenje groblja u Krstaticama, mrtvačnica u Župi i proširenje groblja u Župi, izgradnja sportske dvorane, izgradnja zgrade dječjeg vrtića Zagvozd, izgradnja bolnice u Zagvozdu, poboljšanje energetske učinkovitosti u zgradama javne namjene i sanacija kulturne baštine na području Općine Zagvozd).

Obuhvat Plana preklapa se sa obuhvatom ekološke mreže proglašene Uredbom o ekološkoj mreži i to područjem očuvanja značajnim za vrste i stanišne tipove (POVS): HR5000030 Biokovo i područjem očuvanja značajnim za ptice (POP) HR1000030 Biokovo i Rilić.

Analizom mogućih utjecaja provedbe Plana na ciljeve očuvanja i cjelovitost područja ekološke mreže te razmatrajući gore navedeno mišljenje Hrvatske agencije za okoliš i prirodu ocijenjeno je da se može isključiti mogućnost značajnog negativnog utjecaja na ciljeve očuvanja i cjelovitost područja ekološke mreže s obzirom da je Plan općenitog karaktera, Planom se predlažu mjere koje će pružiti okvir za pripremu i provedbu konkretnih projekata i aktivnosti za postizanje ciljeva te nisu poznati podaci o obilježjima i prostornom smještaju pojedinih mjera/zahvata. Konkretni projekti će biti definirani u kasnijim fazama provedbe

(dokumentima niže razine te za pojedine zahvate i prostornim planovima) te smatramo da se može isključiti značajan negativni utjecaj Plana na ciljeve očuvanja i cjelovitost područja ekološke mreže uz provedbu ocjene za dokumente nižeg reda koji će utvrditi prostorni smještaj i obilježja pojedinih zahvata koji mogu imati utjecaja na ekološku mrežu.

Slijedom provedenog postupka Prethodne ocjene prihvatljivosti za ekološku mrežu, ocijenjeno je da je moguće isključiti značajne negativne utjecaje Plana te je riješeno kao u izreci.

U skladu sa člankom 26. stavak 2. Zakona o zaštiti prirode za strategije, planove i programe za koje je posebnim propisom kojim se uređuje zaštita okoliša određena obveza strateške procjene, Prethodna ocjena obavlja se prije pokretanja postupka strateške procjene utjecaja strategije, plana ili programa na okoliš.

Člankom 46. Zakona o zaštiti prirode propisano je da za strategije, planove i programe za koje je posebnim propisom kojim se uređuje zaštita okoliša određena obveza strateške procjene ili ocjene o potrebi strateške procjene, Ocjenu prihvatljivosti za ekološku mrežu provodi Ministarstvo u skladu sa člankom 26. Zakona.

Nadalje člankom 48. stavkom 5. Zakona o zaštiti prirode propisano je da ukoliko Ministarstvo isključi mogućnost značajnih negativnih utjecaja strategije, plana ili programa na ciljeve očuvanja i cjelovitost područja ekološke mreže, donosi rješenje da je strategija plan ili program prihvatljiv za ekološku mrežu.

U skladu sa člankom 51. stavak 3. ovo Rješenje objavljuje se na internetskoj stranici Ministarstva.

Podnositelj zahtjeva oslobođen je plaćanja upravne pristojbe temeljem članka 8. stavka 1. točka 1 Zakona o upravnim pristojbama (Narodne novine, broj 115/2016).

UPUTA O PRAVNOM LIJEKU

Ovo Rješenje je izvršno u upravnom postupku te se protiv njega ne može izjaviti žalba, ali se može pokrenuti upravni spor pred upravnim sudom na području kojeg tužitelj ima prebivalište, odnosno sjedište. Upravni spor pokreće se tužbom koja se podnosi u roku od 30 dana od dana dostave ovog Rješenja.

Tužba se predaje nadležnom upravnom sudu neposredno u pisanom obliku, usmeno na zapisnik ili se šalje poštom, odnosno dostavlja elektronički.



Dostaviti:

1. Općina Zagvozd, Jedinstveni upravni odjel, 21270 Zagvozd, Ulica dr. Franje Tuđmana 65
2. U spis predmeta, ovdje

Prilog 14.4. Odluka o započinjanju postupka strateške procjene utjecaja na okoliš Plana ukupnog razvoja Općine Zagvozd 2016. –2020.

Na temelju članka 63. Zakona o zaštiti okoliša („Narodne novine, br. 80/13, 153/13 i 78/15), članka 4. stavka 5 Uredbe o strateškoj procjeni utjecaja strategije, plana i programa na okoliš („Narodne novine“, br. 3/17) i članka 20. Statuta Općine Zagvozd („Glasnik Općine Zagvozd“, br. 2/13 i 4/13) Općinski načelnik Općine Zagvozd donosi

ODLUKU

o započinjanju postupka strateške procjene utjecaja na okoliš Plana ukupnog razvoja Općine Zagvozd za razdoblje 2016.-2020. godine

Članak 1.

Donošenjem ove Odluke započinje postupak strateške procjene utjecaja na okoliš Plana ukupnog razvoja Općine Zagvozd za razdoblje 2016.-2020. (u daljnjem tekstu: PUR Općine Zagvozd).

Postupak strateške procjene utjecaja na okoliš (u daljnjem tekstu: SPUO) iz stavka 1. ove Odluke provodi Jedinствени upravni odjel Općine Zagvozd u suradnji sa Upravnim odjelom za komunalne poslove, komunalnu infrastrukturu i zaštitu okoliša Splitsko-dalmatinske županije

Nacrt prijedloga PUR-a Općine Zagvozd izradila je tvrtka „Micro Projekt“ d.o.o. iz Splita.

Sukladno Rješenju Ministarstva zaštite okoliša i energetike od 21. ožujka 2017. godine, (KLASA: UP/I-612-07/17-71/31, URBROJ: 517-07-2-2-17-4), PUR Općine Zagvozd je prihvatljiv za ekološku mrežu.

Članak 2.

Programska polazišta PUR-a Općine Zagvozd utvrđena su na način da ovaj dokument predstavlja strateški dokument i okvir za poduzimanje aktivnosti različitih institucija javnog sektora, gospodarskih subjekata i svih drugih dionika uključenih u razvoj Općine Zagvozd.

PUR Općine Zagvozd ima zadaću pokrenuti novi razvojni ciklus usmjeren na održivi društveno-gospodarski razvoj.

Ciljevi Programa su:

- dostupnost i valorizacija prirodnih resursa i razvoj ruralnog turizma,
- unaprjeđenje infrastrukture i razvoj poduzetništva
- izgradnja i adaptacija društvene infrastrukture

Članak 3.

U postupku ove SPUO provest će se radnje u skladu sa odredbama Zakona o zaštiti okoliša („Narodne novine“, br. 80/13, 153/13 i 78/15), Uredbe o strateškoj procjeni utjecaja strategije, plana i programa na okoliš („Narodne novine“, br. 3/17) i posebnih propisa iz područja za koje se PUR donosi.

Članak 4.

Redosljed radnji koje će se provesti u postupku strateške procjene utjecaja na okoliš PUR-a Općine Zagvozd naveden je u Prilogu I. ove Odluke.

Članak 5.

U postupku strateške procjene utjecaja na okoliš, prema ovoj Odluci, sudjelovat će javnopravna tijela navedena u Prilogu II. ove Odluke.

Članak 6.

Jedinstveni upravni odjel Općine Zagvozd će o ovoj Odluci informirati javnost u skladu sa odredbama Zakona o zaštiti okoliša i Uredbe o informiranju i sudjelovanju javnosti i zainteresirane javnosti u pitanjima zaštite okoliša („Narodne novine“, br. 64/08).

Članak 7.

Ova Odluka stupa na snagu danom donošenja, a objavit će se u „Glasnik Općine Zagvozd 4/17“.



Klasa : 350- 03/17-01/ 42
Ur.broj: 2129/06-02-17-01
Zagvozd, 25. 07, 2017.

Prilog I. Redosljed radnji

Prilog II. Javnopravna tijela koja sudjeluju u postupku SPUO

PRILOG I.

Redoslijed radnji koje će se provesti u postupku strateške procjene utjecaja na okoliš PUR-a Općine Zagvozd

1. Jedinствени upravni odjel Općine Zagvozd će u roku 8 dana od dana donošenja ove Odluke započeti postupak određivanja sadržaja strateške studije.
2. U postupku određivanja sadržaja strateške studije Jedinствени upravni odjel će od tijela i/ili osoba nadležnih prema posebnim propisima za pojedine sastavnice okoliša i opterećenja za okoliš, zatražiti mišljenje o sadržaju i razini obuhvata podataka kojima se obavezni sadržaj strateške studije dopunjuje kao posebni zahtjev vezano za područje iz djelokruga tog tijela i/ili osoba. Rok za dostavu mišljenja o potrebnom sadržaju strateške studije je 30 dana od primitka zahtjeva Jedinственоg upravnog odjela. U svrhu usuglašavanja mišljenja o potrebnom sadržaju strateške studije tijekom navedenog roka Jedinствени upravni odjel će koordinirati i provesti javnu raspravu sa gore navedenim tijelima.
Ove radnje provode se sukladno odredbama članaka 7. do 10. Uredbe o strateškoj procjeni utjecaja plana i programa na okoliš („Narodne novine“, br. 3/17) - u daljnjem tekstu Uredba.
3. U postupku utvrđivanja sadržaja strateške studije Jedinствени upravni odjel će sukladno člancima 5., 6. i 12. Uredbe o informiranju i sudjelovanju javnosti i zainteresirane javnosti u pitanjima zaštite okoliša („Narodne novine“, br. 64/08) na internetskoj stranici Općine Zagvozd objaviti Odluku o započinjanju postupka strateške procjene utjecaja na okoliš i Odluku o izradi PUR-a, programska polazišta i ciljeve PUR-a te informirati javnost o načinu sudjelovanja u postupku strateške procjene.
4. Nakon zaprimanja mišljenja tijela i/ili osoba i javnosti Jedinствени upravni odjel utvrđuje konačni sadržaj strateške studije te Općinski načelnik donosi Odluku o sadržaju strateške studije, koju će objaviti na internetskoj stranici Općine Zagvozd sukladno članku 11. Uredbe.
5. Općinski načelnik u roku od 8 dana od dana donošenja Odluke o utvrđivanju sadržaja strateške studije istu dostavlja odabranom ovlašteniku, koji će izraditi Stratešku studiju, sukladno članku 11. Uredbe.
6. Za potrebe ocjene strateške studije Općinski načelnik imenuje Povjerenstvo za stratešku procjenu u roku od 8 dana od donošenja odluke o sadržaju strateške studije. Postupak imenovanja i rad Povjerenstva propisan je odredbama Uredbe o strateškoj procjeni utjecaja strategije, plana i programa na okoliš.

7. Jedinствени upravni odjel u roku od 8 dana od dana primitka strateške studije od ovlaštenika, istu zajedno s nacrtom prijedloga PUR-a Općine Zagvozd dostavlja Povjerenstvu za stratešku procjenu. Nakon što u postupku sukladno člancima 17. do 21. Uredbe ocijeni da je strateška studija cjelovita i stručno utemeljena, Povjerenstvo donosi mišljenje o rezultatima strateške studije u odnosu na nacrt prijedloga PUR-a.
8. Nakon što razmotri mišljenje Povjerenstva, Općinski načelnik donosi Odluku o upućivanju strateške studije i nacrtu prijedloga PUR-a Općine Zagvozd na javnu raspravu, sukladno članku 23. i 24. Uredbe, koju Odluku objavljuje na internetskoj stranici Općine Zagvozd. Postupak sudjelovanja javnosti u javnoj raspravi o strateškoj studiji i nacrtu prijedloga PUR-a provodi se prema odredbama članka 5., 6. i 12. Uredbe o informiranju i sudjelovanju javnosti i zainteresirane javnosti u pitanjima zaštite okoliša.
9. Istodobno s upućivanjem na javnu raspravu, Jedinствени upravni odjel dostavlja stratešku studiju i nacrt prijedloga PUR-a Općine Zagvozd na mišljenje tijelima i/ili osobama od kojih je zatraženo mišljenje za utvrđivanje sadržaja strateške studije.
10. Nakon provedene javne rasprave, Jedinствени upravni odjel sva mišljenja, primjedbe i prijedloge iz javne rasprave svih sudionika (tijela/osoba/javnosti) dostavlja na očitovanje ovlašteniku, odnosno izrađivaču strateške studije i izrađivaču nacrtu prijedloga PUR-a. Svojim očitovanjem izrađivač strateške studije će predložiti konačne mjere zaštite okoliša i program praćenja stanja okoliša vezano za PUR. Općinski načelnik nakon toga priprema nacrt konačnog prijedloga PUR-a.
11. Prije upućivanja nacrtu konačnog prijedloga PUR-a Općine Zagvozd na donošenje Jedinствени upravni odjel pribavlja, sukladno članku 25. Uredbe, mišljenje od Upravnog odjela za komunalne poslove, komunalnu infrastrukturu i zaštitu okoliša Splitsko-dalmatinske županije o provedenoj strateškoj procjeni i ocjeni prihvatljivosti PUR-a na ekološku mrežu, a navedeno je tijelo u roku od 30 dana od dana primitka dokumentacije u obvezi dostaviti mišljenje Jedinственом upravnom odjelu.
12. Nakon što Jedinствени upravni odjel donese Izvješće o provedenoj strateškoj procjeni (članak 27. Uredbe), potrebno je izraditi Program praćenja stanja okoliša i način provjere provedbe mjera zaštite okoliša pri provedbi PUR-a, sukladno članku 26. Uredbe.

PRILOG II.

Popis javnopravnih tijela koja su dužna sudjelovati u postupku strateške procjene

1. Ministarstvo kulture, Uprava za zaštitu kulturne baštine, Konzervatorski odjel u Splitu, Porinova 1, 21000 Split
2. Upravni odjel za komunalne poslove, komunalnu infrastrukturu i zaštitu okoliša Splitsko-dalmatinske županije, Bihaćka 1, 21000 Split
3. Upravni odjel za društvene djelatnosti Splitsko-dalmatinske županije, Domovinskog rata 2/IV, 21000 Split
4. Upravni odjel za gospodarstvo, EU fondove i poljoprivredu Splitsko-dalmatinske županije, Domovinskog rata 2/IV, 21000 Split
5. Upravni odjel za turizam i pomorstvo Splitsko-dalmatinske županije, Domovinskog rata 2/IV, 21000 Split
6. HRVATSKE VODE, Vodnogospodarski odjel za slivove južnog Jadrana, Vukovarska 35, p.p. 475, 21000 Split
7. HRVATSKE ŠUME, UŠP SPLIT, Šumarija Makarska, Kralja Petra Krešimira IV 36, 21300 Makarska
8. HRVATSKE CESTE, Ispostava Split, R. Boškovića 22, 21000 Split
9. HEP – Operator prijenosnog sustava d.o.o., Prijenosno područje Split, Ulica kneza Ljudevita Posavskog 5, 21000 Split
10. MUP – Policijska uprava Splitsko-dalmatinska, Sektor upravnih, inspeksijskih i poslova civilne zaštite, Trg Hrvatske bratske zajednice 9, 21000 Split
11. Vodovod Imotske krajine, Blajburška 133, Imotski
12. Općina Baška Voda, Obala Sv. Nikole 65, 21 320 Baška Voda,
13. Grad Makarska, Obala Kralja Tomislava 1, 21 300 Makarska,
14. Općina Tučepi, Kraj 39 a, 21 325 Tučepi,
15. Općina Podgora, Andrije Kačića Miošića 2, 21 327 Podgora,
16. Grad Vrgorac, Tina Ujevića 8, 21 276 Vrgorac,
17. Općina Runovići, Runovići bb, 21 261 Runovići,
18. Općina Podbablje, Drum 15, 21 262 Kamenmost,
19. Općina Lovreć, Lovreć bb, 21 257 Lovreć,
20. Općina Šestanovac, Dr. Franje Tuđmana 75, 21 250 Šestanovac

-!-

Prilog 14.5. Odluka o sadržaju strateške studije PUR-a Općine Zagvozd 2016. – 2020.

Na temelju članka 68. stavka 3. Zakona o zaštiti okoliša („Narodne novine“ broj 80/13 i 153/13, u daljnjem tekstu Zakon) i članka 11. Uredbe o strateškoj procjeni utjecaja strategije, plana i programa na okoliš („Narodne novine“ broj 03/17, u daljnjem tekstu Uredba) i članka 40. Statuta Općine Zagvozd („Službeni glasnik Općine Zagvozd“, br. 2/13 i 4/13) Općinski načelnik Općine Zagvozd donosi

ODLUKU

o sadržaju strateške studije procjene utjecaja na okoliš Plana ukupnog razvoja Općine Zagvozd za razdoblje 2016.-2020.g. (u daljnjem tekstu PUR Općine Zagvozd)

I. Programska polazišta, obuhvat i ciljevi PUR-a Općine Zagvozd

Programska polazišta PUR-a Općine Zagvozd utvrđena su na način da ovaj dokument predstavlja strateški dokument i okvir za poduzimanje aktivnosti različitih institucija javnog sektora, gospodarskih subjekata i svih drugih dionika uključenih u razvoj Općine Zagvozd.

PUR Općine Zagvozd ima zadaću pokrenuti novi razvojni ciklus usmjeren na održivi društveno-gospodarski razvoj.

Ciljevi Programa su:

- Strateški cilj 1: dostupnost i valorizacija prirodnih resursa i razvoj ruralnog turizma,
- Strateški cilj 2: unaprjeđenje infrastrukture i razvoj poduzetništva
- Strateški cilj 3: izgradnja i adaptacija društvene infrastrukture.

Obuhvat PUR-a Općine Zagvozd je cijelo područje Općine Zagvozd.

II. Konačno utvrđen sadržaj strateške studije procjene utjecaja na okoliš PUR-a Općine Zagvozd

Strateška studija sadrži:

- kratki pregled sadržaja i glavnih ciljeva PUR-a Općine Zagvozd i odnosa s drugim odgovarajućim strategijama, planovima i programima,
- podatke o postojećem stanju okoliša i mogućí razvoj okoliša bez PUR-a Općine Zagvozd,
- okolišne značajke područja na koja provedba PUR-a Općine Zagvozd može značajno utjecati,
- postojeće okolišne probleme koji su važni za PUR Općine Zagvozd, posebno uključujući one koji se odnose na područja posebnog ekološkog značaja, primjerice područja određena u skladu s posebnim propisima o zaštiti prirode
- ciljeve zaštite okoliša uspostavljene po zaključivanju međunarodnih ugovora i sporazuma, koji se odnose na strategiju, plan odnosno program, te način na koji su ti ciljevi i druga pitanja zaštite okoliša uzeti u obzir tijekom izrade PUR-a Općine Zagvozd,
- vjerojatno značajne utjecaje (sekundarne, kumulativne, sinergijske, kratkoročne, srednjoročne i dugoročne, stalne i privremene, pozitivne i negativne) na okoliš, uključujući bioraznolikost, stanovništvo i zdravlje ljudi, tlo, vodu, more, zrak, klimu, materijalnu imovinu, kulturno-povijesnu baštinu, krajobraz, uzimajući u obzir njihove međuodnose,
- mjere zaštite okoliša uključujući mjere sprječavanja, smanjenja i ublažavanja nepovoljnih utjecaja provedbe PUR-a Općine Zagvozd na okoliš,
- kratki prikaz razloga za odabir razmotrenih razumnih alternativni, obrazloženje najprihvatljivije razumne alternative PUR-a Općine Zagvozd na okoliš uključujući i naznaku razmatranih razumnih alternativni i opis provedene procjene, uključujući i poteškoće (primjerice tehničke nedostatke ili nedostatke znanja i iskustva) pri prikupljanju potrebnih podataka
- opis predviđenih mjera praćenja,
- ne-tehnički sažetak podataka.

III. Popis i mišljenja tijela i/ili osoba određenih posebnim propisima koja su sudjelovala u postupku

1. Ministarstvo kulture, Uprava za zaštitu kulturne baštine, Konzervatorski odjel u Splitu, Porinova 1, 21000 Split
2. Upravni odjel za komunalne poslove, komunalnu infrastrukturu i zaštitu okoliša Splitsko-dalmatinske županije, Bihačka 1, 21000 Split
3. Upravni odjel za društvene djelatnosti Splitsko-dalmatinske županije, Domovinskog rata 2/IV, 21000 Split
4. Upravni odjel za gospodarstvo, EU fondove i poljoprivredu Splitsko-dalmatinske županije, Domovinskog rata 2/IV, 21000 Split
5. Upravni odjel za turizam i pomorstvo Splitsko-dalmatinske županije, Domovinskog rata 2/IV, 21000 Split
6. HRVATSKE VODE, Vodnogospodarski odjel za slivove južnog Jadrana, Vukovarska 35, p.p. 475, 21000 Split
7. HRVATSKE ŠUME, UŠP SPLIT, Šumarija Makarska, Kralja Petra Krešimira IV 36, 21300 Makarska
8. HRVATSKE CESTE, Ispostava Split, R. Boškovića 22, 21000 Split
9. HEP – Operator prijenosnog sustava d.o.o., Prijenosno područje Split, Ulica kneza Ljudevita Posavskog 5, 21000 Split
10. MUP – Policijska uprava Splitsko-dalmatinska, Sektor upravnih, inspeksijskih i poslova civilne zaštite, Trg Hrvatske bratske zajednice 9, 21000 Split
11. Javna Ustanova Park Prirode Biokovo, Marineta – Mala Obala 16, 21 300 Makarska
12. Vodovod Imotske krajine, Blajburška 133, Imotski
13. Općina Baška Voda, Obala Sv. Nikole 65, 21 320 Baška Voda,
14. Grad Makarska, Obala Kralja Tomislava 1, 21 300 Makarska,
15. Općina Tučepi, Kraj 39 a, 21 325 Tučepi,
16. Općina Podgora, Andrije Kačića Miošića 2, 21 327 Podgora,
17. Grad Vrgorac, Tina Ujevića 8, 21 276 Vrgorac,
18. Općina Runovići, Runovići bb, 21 261 Runovići,
19. Općina Podbablje, Drum 15, 21 262 Kamenmost,
20. Općina Lovreć, Lovreć bb, 21 257 Lovreć,
21. Općina Šestanovac, Dr. Franje Tuđmana 75, 21 250 Šestanovac

U vremenu trajanja roka za dostavu mišljenja i prijedloga za sadržaj strateške studije, mišljenja i prijedloge o sadržaju strateške studije dostavljena su mišljenja 8 tijela (od ukupno 21) o sadržaju strateške studije kako slijedi:

1. Hrvatske šume d.o.o., Uprava šuma podružnica Split, Odjel za ekologiju, mišljenje od 31.07.2017. (URBROJ: ST-IM-2017-77/1) u kojem je navedeno da Šumarija Imotski nema posebnih zahtjeva vezanih za sadržaj strateške studije procjene utjecaja na okoliš te da svakako treba voditi računa o očuvanju postojećih površina pod šumama i šumskim zemljištem i mišljenje od 06. 09.2017. (URBROJ: ST-06-17-LG-2171/03) u kojem je navedeno da nisu u mogućnosti utvrditi postoje li zahvati na površinama kojima gospodare Hrvatske šume d.o.o. Zagreb, UŠP Split, Šumarija Imotski te da slijedom navedenog nema zahtjeva u postupku ocjene o potrebi strateške procjene utjecaja na okoliš Plana ukupnog razvoja Općine Zagvozd.
2. Hrvatske ceste d.o.o., Sektor za razvoj i strateško planiranje, Odjel za razvoj i prostorno planiranje, mišljenje od 06.09.2017., (URBROJ: 351-03/2017-1/28) u kojem je navedeno da je temeljem Odluke o razvrstavanju javnih cesta („Narodne novine“ broj 96/16) područjem Općine Zagvozd prolaze državna cesta D62: Šestanovac; D(39) Zagvozd-Vrgorac-Kula Norinska-Metković(D9) i državna cesta D76: Baško Polje (D8)-Zagvozd D(62)-Grubine (D60)-Imotski – G.P. Vinjani Gornji (gr. BiH). Od planiranih zahvata na mreži cesta državnog značaja područjem Općine Zagvozd prolazi trasa spojne ceste Zagvozd Imotski. U okviru izrade studijske i projektne dokumentacije, a temeljem Zakona o zaštiti okoliša („Narodne novine“ broj 80/13) i Uredbe o procjeni utjecaja zahvata na okoliš („Narodne novine“ broj 61/14 i 03/17) za sve planirane državne ceste izrađuju se studije o utjecaju na okoliš s ciljem ishođenja rješenja o prihvatljivosti zahvata za okoliš. Mjere zaštite okoliša iz ishođenog Rješenja navedene spojne ceste potrebno je uvažiti u strateškoj studiji. Ukoliko se predmetnom strategijom planiraju dodatni koridori državnog značenja potrebno je istražiti njihov utjecaj na okoliš te obraditi podatke u strateškoj studiji.
3. Općina Podbablje, mišljenje od 09. kolovoza 2017. u kojem je navedeno da nije potrebno provesti postupak procjene utjecaja zahvata na okoliš, niti ocjene o potrebi procjene utjecaja na okoliš te da se za predmetni zahvat ne očekuje značajan utjecaj na okoliš kao i da isti ne može imati značajniji utjecaj na sastavnice okoliša.
4. Općina Baška Voda, mišljenje od 10. kolovoza 2017. (KLASA: 022-05/17-01/128, URBROJ: 2147/02-04-17/1) u kojem je navedeno da Općina Baška Voda nema primjedbi ni zahtjeva na studiju strateške procjene utjecaja na okoliš Plana ukupnog razvoja Općine Zagvozd za razdoblje 2016.-2020.
5. Ministarstvo unutarnjih poslova, Policijska uprava Splitsko-Dalmatinska, mišljenje od 14. kolovoza 2017., Broj: 511-12-21-10132/2-2017-M.D., kojim se traži pridržavanje svih propisanih mjera zaštite od požara te je u tom smislu potrebno voditi računa da građevine u kojima se obavlja proizvodnja ili skladištenje ili promet zapaljivim tekućinama i plinovima, eksplozivima, pirotehničkim sredstvima i streljivom moraju biti udaljene od susjednih građevina prema posebnom propisu. Radi omogućavanja spašavanja osoba iz građevine i gašenja požara na građevini i otvorenom prostoru, građevina mora imati vatrogasni prilaz određen prema posebnom propisu. Prilikom

gradnje ili rekonstrukcije vodoopskrbnih mreža mora se, ukoliko ne postoji, predvidjeti vanjska hidrantska mreža. Potrebno je dosljedno se pridržavati važeće zakonske regulative i prijedloga tehničkih i organizacijskih mjera Procjene ugroženosti Općine Zagvozd, a kod projektiranja građevina za koje ne postoje hrvatski propisi primijeniti odgovarajuće inozemne propise kao priznata pravila tehničke prakse.

6. Ministarstvo kulture, Uprava za zaštitu kulturne baštine, Konzervatorski odjel u Imotskom mišljenje od 22. kolovoza 2017. (KLASA: 612-08/17-10/0306, URBROJ: 532-04-02-18/02-17-02) u kojem je navedeno da je potrebno obraditi u strateškoj studiji kako slijedi: Predmetna strateška studija mora sadržavati Konzervatorski elaborat o kulturnim dobrima na području Općine Zagvozd. Nije potrebno raditi novi elaborat već se može iskoristiti konzervatorski elaborat rađen za potrebe Prostornog plana Općine. Konzervatorski elaborat o kulturnim dobrima na području Općine Zagvozd izrađen je 2015. godine, sa napomenom da ovaj elaborat mora biti sastavni dio Strateškog plana u tekstualnom i elektronskom obliku.

U dodatnim kontaktima sa Konzervatorskim odjelom u Imotskom zatraženo je da se navede popis nepokretnih kulturnih dobara i mjera zaštite iz navedenog elaborata.

7. Javna Ustanova „Park Prirode Biokovo“, mišljenje od 01. rujna 2017. (URBROJ: 806/17) u kojem se očituju na Plan ukupnog razvoja kako slijedi:
 - u dijelu koji se odnosi na analizu stanja, poglavlje 3 / Društvene djelatnosti, pod poglavlje kultura i zaštita kulturne baštine (str. 37) u tekstu je potrebno unificirati terminologiju, i odlučiti se da li će se koristiti izraz „nije upisan u Registar kulturnih dobara“ ili „nije zaštićena od Ministarstva kulture“;
 - u dijelu koji se odnosi na viziju i strateške ciljeve, poglavlje strateški ciljevi općine Zagvozd, pod poglavlje strateški cilj 1 (str. 59), u tekstu se navodi da je polovica površine Općine Zagvozd u granicama Parka prirode Biokovo. Površina koja treba biti navedena je 40,6 %;
 - u dijelu koji se odnosi na viziju i strateške ciljeve, poglavlje strateški ciljevi općine Zagvozd, pod poglavlje strateški cilj 1 (str. 56), u tekstu se spominju područja predviđena za kampove na području Parka prirode Biokovo, ali se ne navodi da je prostornim planom PP Biokovo dozvoljeno izgradnja kampova u zoni korištenja, podzona naselja (3a) (Članak 59.);
 - u dijelu koji se odnosi na prioritete i mjere (str. 63) u tablici 29. – specifični ciljevi s pripadajućim prioritetima, mjerama i indikatorima, navodi se izgradnja novih pristupnih putova do pastirskih stanova, ali se ne navodi da je prostornim planom PP Biokovo dozvoljena izgradnja poljskih makadamskih pristupnih puteva – staza širine 1,6 m;
 - u dijelu koji se odnosi na prioritete i mjere (str. 63) u tablici 29. – specifični ciljevi s pripadajućim prioritetima, mjerama i indikatorima, navodi se izgradnja žičare Zagvozd – Biokovo. Prostornim planom PP Biokovo se omogućava istraživanje koridora i trasa prometne infrastrukture žičare/uspinjače Zagvozd-vrh Sv. Jure-Štrbina (Vošac) (Članak 31.);
 - u dijelu koji se odnosi na prioritete i mjere (str. 63) u tablici 29. – specifični ciljevi s pripadajućim prioritetima, mjerama i indikatorima, navodi se izgradnja protupožarnog puta Kaoci – Sv. Jure. Prostornim planom PP Biokovo se omogućava istraživanje koridora i trasa prometne infrastrukture (Članak 31);

- u dijelu koji se odnosi na prioritete i mjere (str. 63) u tablici 29. – specifični ciljevi s pripadajućim prioritetima, mjerama i indikatorima, navodi se osmišljavanje 60 tematskih staza (pješačkih, biciklističkih, planinarskih). U Prostornom planu PP Biokovo izgradnja novih staza dopuštena je u zoni posjetiteljske infrastrukture Kaoci (Članak 113), zoni ugostiteljsko-turističke namjene T2 – turističko naselje Gornji Rastovac (Članak 107), i u zoni korištenja (Članak 59);

- u dijelu koji se odnosi na usklađenost sa drugim strateškim dokumentima (str. 67-68.) nije nigdje navedeno da je Plan ukupnog razvoja Općine Zagvozd od 2016. do 2020.g. usklađen sa Prostornim planom Parka prirode Biokovo.

8. Upravni odjel za komunalne poslove, komunalnu infrastrukturu i zaštitu okoliša Splitsko-dalmatinske županije mišljenje od 06. rujna 2017.g. (KLASA: 350-01/17-01/0739, URBROJ: 2181/1-10/07-17-2) u kojem je navedeno da je potrebno sagledati sljedeće:

- posebnu pozornost treba obratiti na moguće utjecaje provedbe Plana ukupnog razvoja Općine Zagvozd na područje ekološke mreže RH i zaštićena prirodna područja (Park prirode Biokovo);

- sagledati kumulativni utjecaj razvoja, odnosno izgradnje komunalne infrastrukture (prometna infrastruktura, vodoopskrbni sustav, odvodnja i pročišćavanje otpadnih voda) na sve sastavnice okoliša;

- sagledati provedbe mjera 2.1.1., 2.1.2. i 2.1.9. Plana ukupnog razvoja Općine Zagvozd, koje se odnose na razvoj infrastrukture (vodoopskrbni sustavi, sustavi odvodnje otpadnih voda i prometna infrastruktura) i mjere 2.2.2. i 2.2.4., mjere razvoja infrastrukture poslovnih i turističkih zona u odnosu na sastavnice okoliša na koje predmetni zahvati mogu imati značajan negativan utjecaj;

- sagledati utjecaj razvojnih planova i programa susjednih gradova i općina, posebice gradova Makarske i Vrgorca, općina Šestanovac, Lovreć, Podbablje, Runovići, Podgora, Tučepi i Baška Voda.

IV. Podaci o izrađivaču PUR-a Općine Zagvozd

Izrađivač PUR-a Općine Zagvozd je tvrtka Micro projekt d.o.o. iz Splita.

V. Objava Odluke o sadržaju Strateške studije

U svrhu informiranja javnosti ova Odluka se sukladno čl. 5. Uredbe o informiranju i sudjelovanju javnosti u pitanjima zaštite okoliša (Narodne novine broj 64/08) objavljuje u Službenom glasniku Općine Zagvozd i na internetskim stranicama www.zagvozd.hr.

Klasa: 350-03/17-01/ 51
Ur.broj: 2129/06-02-17-01
Zagvozd, 25.09.2017.

Općinski načelnik
Miroslav Gaće



Prilog 14.6. Popis nepokretnih kulturnih dobara Općine Zagvozd prema Izmjena i dopunama Prostornog plana Općine Zagvozd („Službeni glasnik Općine Zagvozd“ broj 02/15)

Redni broj	Podjela	Naziv
1.	Ruralna cjelina	Biokovsko selo, zaselak Donje Bakote (Drinova) (na karti br. 82)
2.	Ruralna cjelina	Gornji Raščani, zaselak Donji Selaci (na karti br. 57)
3.	Ruralna cjelina	Gornji Raščani, zaselak Nuići (na karti br. 58)
4.	Ruralna cjelina	Gornji Raščani, zaselak Prgometi (na karti br. 59)
5.	Ruralna cjelina	Župa, zaselak Garmazi (na karti br. 63)
6.	Ruralna cjelina	Donji Rastovac, zaselak Stanići (na karti br. 12)
7.	Ruralna cjelina	Gornji Rastovac, zaselak Lončari (na karti br. 14)
8.	Ruralna cjelina	Gornji Rastovac, zaselak Šute (na karti br. 91)
9.	Ruralna cjelina	Biokovsko Selo, Lovrinčevići, zaselak Bušnica (na karti br. 79)
10.	Ruralna cjelina	Gornji Rastovac, Šućurove, Peškirića, Budalića staje (na karti br. 83)
11.	Sakralni spomenik	Donji Rastovac, crkva sv. Stipana (na karti br. 1)
12.	Sakralni spomenik	Donji Rastovac, crkva sv. Križa (na karti br. 11)
13.	Sakralni spomenik	Gornji Rastovac, zaselak Lončari, kapela Gospe od Zdravlja (na karti br. 14)
14.	Sakralni spomenik	Zagvozd, crkva Velike Gospe i groblje (na karti br. 27)
15.	Sakralni spomenik	Zagvozd - Butige, crkva Svih Svetih (na karti br. 87)
16.	Sakralni spomenik	Zagvozd, kapela sv. Nikole (na karti br. 88)
17.	Sakralni spomenik	Zagvozd, kapela sv. Ilije (na karti br. 86)
18.	Sakralni spomenik	Zagvozd, brdo Orljača, kapela sv. Mihovila (na karti br. 36)
19.	Sakralni spomenik	Krstatice, crkva sv. Ante na brdu Vitreniku (na karti br. 37)
20.	Sakralni spomenik	Krstatice, župna crkva Presvetog Srca Isusova (na karti br. 38)
21.	Sakralni spomenik	Krstatice, kapela uz župsku kuću (na karti br. 39)
22.	Sakralni spomenik	Župa, crkva sv. Ivana Krstitelja i srednjovjekovno groblje (na karti br. 65)
23.	Sakralni spomenik	Turija - ostaci franjevačkog samostana (na karti br. 85)
24.	Sakralni spomenik	Biokovsko selo, kapela sv. Nikole (na karti br. 56)
25.	Sakralni spomenik	Gornje Raščane, Ercezi, Gospina kapelica (na karti br. 61)
26.	Sakralni spomenik	Župa, Kapela svetog Josipa i župna kuća (na karti br. 67)
27.	Sakralni spomenik	Župa, Kapela svetog Roka (na karti br. 68)

28.	Sakralni spomenik	Roglići, Župa, Kapela Gospe Lurdske i kuća Roglić (na karti br. 69)
29.	Sakralni spomenik	Luetići, Župa, Kapela svetog Bruna (na karti br. 70)
30.	Sakralni spomenik	Župa, Crkva sv. Jure na vrhu Biokova (na karti br. 84)
31.	Infrastrukturni zahvati u prostoru	Naplav, Rake (na karti br. 25)
32.	Infrastrukturni zahvati u prostoru	Turija, ostaci Napoleonove ceste (na karti br. 76)
33.	Infrastrukturni zahvati u prostoru	Zagvozd, bunar Brstovica (na karti br. 21)
34.	Memorijalni spomenik	Zagvozd, spomen ploča izgradnji Napoleonove ceste (na karti br. 75)
35.	Memorijalni spomenik	Krstatice – počivalo uz crkvu sv. Ante na brdu Vitrenik (na karti br. 37)
36.	Profani spomenik	Zagvozd, stara župna kuća na Čemeru (na karti br. 28)
37.	Profani spomenik	Zagvozd, Sklop kuća istočno od župne crkve Gospe Karmelske (na karti br. 89)
38.	Arheološki lokalitet	Prapovijesna gradina Vela glava (na karti br. 2)
39.	Arheološki lokalitet	Prapovijesne gomile kod Svaguša (na karti br. 4)
40.	Arheološki lokalitet	Prapovijesna gradina na Sridnjoj gori (na karti br. 3)
41.	Arheološki lokalitet	Vrtača jugozapadno od Svaguša (na karti br. 5)
42.	Arheološki lokalitet	Stećci kod bunara Čelinac (na karti br. 17)
43.	Arheološki lokalitet	Jama na Čelaru, Svaguše (na karti br. 6)
44.	Arheološki lokalitet	Prapovijesna gomila i stećci, Dedići, Rastovac Gornji (na karti br. 10)
45.	Arheološki lokalitet	Prapovijesna gomila Nikolin križ, Serdarevići, Rastovac Gornji (na karti br. 13)
46.	Arheološki lokalitet	Prapovijesna gomila, Mušurići, Zagvozd (na karti br. 19)
47.	Arheološki lokalitet	Prapovijesna gomila, Mušurići, Zagvozd (na karti br. 20)
48.	Arheološki lokalitet	Rastovac Gornji, gradina Gradac iznad zaseoka Varkaši (na karti br. 9)
49.	Arheološki lokalitet	Ploča-Vukov greb, Zagvozd (na karti br. 18)
50.	Arheološki lokalitet	Prapovijesna gomila, Gaće, Zagvozd (na karti br. 22)
51.	Arheološki lokalitet	Prapovijesna gomila, Golo Brdo, Zagvozd (na karti br. 23)
52.	Arheološki lokalitet	Prapovijesna gradina Kosmetovica (na karti br. 24)
53.	Arheološki lokalitet	Prapovijesna gomila, Stanići, Zagvozd (na karti br. 15)
54.	Arheološki lokalitet	Vrtača, Stanići (na karti br. 16)

55.	Arheološki lokalitet	Pećina kod Donjih Čagalja (na karti br. 26)
56.	Arheološki lokalitet	Srednjovjekovno groblje na Malom Gracu (na karti br. 29)
57.	Arheološki lokalitet	Skupina prapovijesnih gomila, Brzice, Zagvozd (na karti br. 30)
58.	Arheološki lokalitet	Zagvozd, ostaci turske kule na Rudinama kod zaseoka Drije (na karti br. 31)
59.	Arheološki lokalitet	Vrtača, Zagvozd (na karti br. 90)
60.	Arheološki lokalitet	Prapovijesna gradina Piljevača, Krstacije (na karti br. 40)
61.	Arheološki lokalitet	Prapovijesna gomila, Krstacije (na karti br. 41)
62.	Arheološki lokalitet	Krstacije, zavjetno mjesto i kapela sv. Magdalene (na karti br. 42)
63.	Arheološki lokalitet	Prapovijesne gomile, Ivanovići, Krstacije (na karti br. 43)
64.	Arheološki lokalitet	Lizatovića gradina, Krstacije (na karti br. 50)
65.	Arheološki lokalitet	Gradina, Križice, Rašćane Gornje (na karti br. 62)
66.	Arheološki lokalitet	Prapovijesna gomile, Rudine, Gornje Rašćane (na karti br. 60)
67.	Arheološki lokalitet	Stećci kraj Topole, Župa (na karti br. 66)
68.	Arheološki lokalitet	Stećak, Luetići, Župa (na karti br. 70)
69.	Arheološki lokalitet	Prapovijesna gomila, Vuletići, Krstacije (na karti br. 44)
70.	Arheološki lokalitet	Prapovijesna gradina, Lukovac, Biokovsko selo (na karti br. 52)
71.	Arheološki lokalitet	Prapovijesna gradina, Pavičići-Pržine Krstacije (na karti br. 51)
72.	Arheološki lokalitet	Prapovijesne gomile Blaževići, Krstacije (na karti br. 49)
73.	Arheološki lokalitet	Prapovijesna gradina, Gradinica, Krstacije (na karti br. 45)
74.	Arheološki lokalitet	Prapovijesna gomila, Blaževići, Krstacije (na karti br. 48)
75.	Arheološki lokalitet	Prapovijesna gomila, Blaževići, Krstacije (na karti br. 47)
76.	Arheološki lokalitet	Prapovijesna gomila, Blaževići, Krstacije (na karti br. 46)
77.	Arheološki lokalitet	Prapovijesna gomila, Mitrovača, Župa Srednja (na karti br. 54)
78.	Arheološki lokalitet	Prapovijesna gradina, Župa (na karti br. 64)
79.	Arheološki lokalitet	Vrtača u Biokovskom selu (na karti br. 55)
80.	Arheološki lokalitet	Gradac, Turija, Župa (na karti br. 72)
81.	Arheološki lokalitet	Prapovijesne gomile, Turići, Župa (na karti br. 73)
82.	Arheološki lokalitet	Stećci na Bezarevini, Župa (na karti br. 92)
83.	Arheološki lokalitet	Vrtača južno od Lovrinčevića (na karti br. 78)
84.	Arheološki lokalitet	Milići-vrtača (na karti br. 80)
85.	Arheološki lokalitet	Bikića Gradina (na karti br. 81)

86.	Arheološki lokalitet	Prapovijesne gomile (Mala Gradina), Milići (na karti br. 32)
87.	Arheološki lokalitet	Prapovijesna gomila (Mala Gradina), Milići (na karti br. 33)
88.	Arheološki lokalitet	Vrtača - Šipašnik (na karti br. 34)
89.	Arheološki lokalitet	Skupina prapovijesnih gomila, Župa (na karti br. 77)
90.	Arheološka zona	Arheološka zona Stapići-Zaranač ploča (na karti br. 7)
91.	Arheološka zona	Arheološka zona i kultivirani krajolik, Župa (na karti br. 71)
92.	Arheološka zona	Arheološka zona Brnjici-Šarići-Budalići (na karti br. 53)
93.	Arheološka zona	Arheološka zona Turići, Župa (na karti br. 74)
94.	Kultivirani krajolik	Zagvozd, kultivirani krajolik između zaselaka Mucići i Milići (na karti br. 35)
95.	Kultivirani krajolik	Biokovsko Selo, kultivirani krajolik istočno i zapadno od zaselka Donje Bakote (na karti br. 82)
96.	Kultivirani krajolik	Zagvozd, predio Stapin Dub, dvije bunje (na karti br. 8)

Prilog 14.7. Obavijest o razvrstavanju poslovnog subjekta prema NKD-u iz 2007., Općina Zagvozd



REPUBLIKA HRVATSKA
DRŽAVNI ZAVOD ZA STATISTIKU

10000 Z A G R E B, Ilica 3, p.p. 80
telefon: (01) 4806-111, telefaks: (01) 4817-666

Klasa: 951-03/10-01/01
Ur. broj: 555-10-03-01-10-2
ZAGREB, 15. ožujak 2010.

Na temelju članka 5. stavka 1. i 2. i članka 7. stavka 1. Zakona o Nacionalnoj klasifikaciji djelatnosti (Narodne novine, broj 98/94) dostavlja se

O B A V I J E S T
O RAZVRSTAVANJU POSLOVNOG SUBJEKTA PREMA NKD-u 2007.

Naziv / tvrtka

OPĆINA ZAGVOZD

Sjedište i adresa

Franje Tuđmana 65
21270 Zagvozd

Pravno ustrojbeni oblik:

Općina

Brojčana oznaka:

59

Djelatnost:

Opće djelatnosti javne uprave

Brojčana oznaka razreda:

8411

NKD 2002:

75115

Matični broj poslovnog subjekta:

2621991

Osobni identifikacijski broj:

57306974930

Obrazloženje

Na temelju prijave prijedlog je prihvaćen i izvršeno je razvrstavanje u razred djelatnosti kao gore.

Ova se obavijest dostavlja poslovnom subjektu u dva primjerka, jedan primjerak zadržava poslovni subjekt, a drugi prilaže prilikom otvaranja žiroračuna ili promjena vezanih uz žiroračun.

Ukoliko poslovni subjekt smatra da je nepropisno razvrstan, ima pravo u roku 15 dana od dana primitka ove obavijesti podnijeti ovom zavodu zahtjev za ponovno razvrstavanje s potrebnom dokumentacijom.



RAVNATELJ

dr. sc. Ivan Klovač

Prilog 14.8. Ovlaštenje tvrtke Zeleni servis d.o.o. za obavljanje stručnih poslova zaštite okoliša



REPUBLIKA HRVATSKA
MINISTARSTVO ZAŠTITE OKOLIŠA
I PRIRODE

10000 Zagreb, Ulica Republike Austrije 14
Tel: 01/ 3717 111 fax: 01/ 3717 149

KLASA: UP/I 351-02/14-08/58
URBROJ: 517-06-2-1-1-14-2
Zagreb, 29. svibnja 2014.

Ministarstvo zaštite okoliša i prirode na temelju odredbe članka 40. stavka 5. i u svezi s odredbom članka 271. Zakona o zaštiti okoliša („Narodne novine“, broj 80/13 i 153/13) te članka 22. stavka 1. Pravilnika o uvjetima za izdavanje suglasnosti pravnim osobama za obavljanje stručnih poslova zaštite okoliša („Narodne novine“, broj 57/10), povodom zahtjeva tvrtke ZELENI SERVIS d.o.o., sa sjedištem u Splitu, Templarska 23, zastupanog po osobi ovlaštenoj za zastupanje sukladno zakonu, radi izdavanja suglasnosti za obavljanje stručnih poslova zaštite okoliša, donosi

R J E Š E N J E

- I. Tvrtki ZELENI SERVIS d.o.o., sa sjedištem u Splitu, Templarska 23, daje se suglasnost za obavljanje stručnih poslova zaštite okoliša:
 1. Izrada studija o značajnom utjecaju strategije, plana ili programa na okoliš (u daljnjem tekstu: strateška studija) uključujući i dokumentaciju potrebnu za ocjenu o potrebi strateške procjene te dokumentaciju za određivanje sadržaja strateške studije;
 2. Izrada studija o utjecaju zahvata na okoliš, uključujući i dokumentaciju za provedbu postupka ocjene o potrebi procjene utjecaja zahvata na okoliš te dokumentacije za određivanje sadržaja studije o utjecaju na okoliš;
 3. Izrada dokumentacije vezano za postupak izdavanja okolišne dozvole uključujući izradu Temeljnog izvješća;
 4. Izrada programa zaštite okoliša;
 5. Izrada izvješća o stanju okoliša;
 6. Izrada izvješća o sigurnosti;
 7. Izrada elaborata o zaštiti okoliša koji se odnose na zahvate za koje nije propisana obveza procjene utjecaja na okoliš;
 8. Izrada sanacijskih elaborata, programa i sanacijskih izvješća;
 9. Procjena šteta nastalih u okolišu uključujući i prijeteće opasnosti;
 10. Obavljanje stručnih poslova za potrebe Registra onečišćavanja okoliša;
 11. Izrada podloga za ishođenje znaka zaštite okoliša »Prijatelj okoliša«.
- II. Suglasnost iz točke I. ove izreke prestaje važiti u roku od godine dana od dana stupanja na snagu propisa iz članka 40. stavka 12. Zakona o zaštiti okoliša.

- III. Ovo rješenje upisuje se u očevidnik izdanih suglasnosti za obavljanje stručnih poslova zaštite okoliša koji vodi Ministarstvo zaštite okoliša i prirode.
- IV. Uz ovo rješenje prileži popis zaposlenika ovlaštenika: voditelja stručnih poslova u zaštiti okoliša i stručnjaka slijedom kojih su ispunjeni propisani uvjeti glede zaposlenih stručnjaka za izdavanje suglasnosti iz točke I. ove izreke.

O b r a z l o ž e n j e

ZELENI SERVIS d.o.o. iz Splita (u daljnjem tekstu: ovlaštenik) podnio je 7. svibnja 2014. godine ovom Ministarstvu zahtjev za izdavanje suglasnosti za obavljanje stručnih poslova zaštite okoliša: Izrada studija o značajnom utjecaju strategije, plana ili programa na okoliš (u daljnjem tekstu: strateška studija) uključujući i dokumentaciju potrebnu za ocjenu o potrebi strateške procjene te dokumentaciju za određivanje sadržaja strateške studije; Izrada studija o utjecaju zahvata na okoliš, uključujući i dokumentaciju za provedbu postupka ocjene o potrebi procjene utjecaja zahvata na okoliš te dokumentacije za određivanje sadržaja studije o utjecaju na okoliš; Izrada dokumentacije vezano za postupak izdavanja okolišne dozvole uključujući izradu Temelnog izvješća; Izrada programa zaštite okoliša; Izrada izvješća o stanju okoliša; Izrada izvješća o sigurnosti; Izrada elaborata o zaštiti okoliša koji se odnose na zahvate za koje nije propisana obveza procjene utjecaja na okoliš; Izrada sanacijskih elaborata, programa i sanacijskih izvješća; Procjena šteta nastalih u okolišu uključujući i prijeteće opasnosti; Obavljanje stručnih poslova za potrebe Registra onečišćavanja okoliša; Izrada podloga za ishođenje znaka zaštite okoliša »Prijatelj okoliša«.

Ovlaštenik je uz zahtjev za izdavanje suglasnosti priložio odgovarajuće dokaze prema zahtjevima propisanim odredbama članka 5. i 20. Pravilnika o uvjetima za izdavanje suglasnosti pravnim osobama za obavljanje stručnih poslova zaštite okoliša (u daljnjem tekstu: Pravilnik), koji je donesen temeljem Zakona o zaštiti okoliša („Narodne novine“, broj 110/07), a odgovarajuće se primjenjuje u predmetnom postupku slijedom odredbe članka 271. stavka 2. točke 21. Zakona o zaštiti okoliša („Narodne novine“, broj 80/13) kojom je ostavljen na snazi u dijelu u kojem nije suprotan tom Zakonu.

Ovlaštenik je naveo činjenice i podnio dokaze na podlozi kojih se moglo utvrditi pravo stanje stvari a također i iz razloga jer su sve činjenice bitne za donošenje odluke o zahtjevu ovlaštenika poznate ovom tijelu.

U postupku je obavljen uvid u zahtjev i priloženu dokumentaciju te je utvrđeno da su ispunjeni svi propisani uvjeti i da je zahtjev osnovan.

Slijedom naprijed navedenog, zbog odgovarajuće primjene Pravilnika, ovu suglasnost potrebno je uskladiti s odredbama propisa iz članka 40. stavka 3. Zakona o zaštiti okoliša, nakon njegova donošenja. Stoga se suglasnost izdaje s rokom važnosti kako stoji u točki II. izreke ovoga rješenja. Točka III. izreke ovoga rješenja utemeljena je na odredbi članka 40. stavka 9. Zakona o zaštiti okoliša. Točka IV. izreke ovoga rješenja temelji se na naprijed izloženim utvrđenom činjeničnom stanju.

Temeljem svega naprijed navedenoga valjalo je riješiti kao u izreci ovoga rješenja.

UPUTA O PRAVNOM LIJEKU:

Ovo rješenje je izvršno u upravnom postupku i protiv njega se ne može izjaviti žalba, ali se može pokrenuti upravni spor. Upravni spor pokreće se tužbom Upravnom sudu u Splitu, Put Supavla 1, u roku 30 dana od dana dostave ovog rješenja. Tužba se predaje navedenom upravnom sudu neposredno u pisanom obliku, usmeno na zapisnik ili se šalje poštom, odnosno dostavlja elektronički.

Upravna pristojba za zahtjev i ovo Rješenje propisno je naplaćena državnim biljezima u ukupnom iznosu od 70,00 kuna prema Tar. br. 1. i 2. Tarife upravnih pristojbi, Zakona o upravnim pristojbama („Narodne novine“, brojevi 8/96, 77/96, 95/97, 131/97, 68/98, 66/99, 145/99, 30/00, 116/00, 163/03, 17/04, 110/04, 141/04, 150/05, 153/05, 129/06, 117/07, 25/08, 60/08, 20/10, 69/10, 49/11, 126/11, 112/12, 19/13, 80/13 i 40/14).

Privitak: Popis zaposlenika kao u točki IV. izreke rješenja.



Dostaviti:

1. ZELENI SERVIS d.o.o., Templarska 23, Zagreb, **R s povratnicom!**
2. Uprava za inspekcijske poslove, ovdje
3. Očevidnik, ovdje
4. Spis predmeta, ovdje



REPUBLIKA HRVATSKA
MINISTARSTVO ZAŠTITE OKOLIŠA
I PRIRODE

10000 Zagreb, Radnička cesta 80
Tel: 01 / 3717 111 fax: 01 / 3717 149

KLASA: UP/I 351-02/14-08/58
URBROJ: 517-06-2-1-1-16-7
Zagreb, 20. srpnja 2016.

Ministarstvo zaštite okoliša i prirode, rješavajući povodom zahtjeva tvrtke ZELENI SERVIS d.o.o., Templarska 23, Split, zastupane po osobi ovlaštenoj u skladu sa zakonom, radi utvrđivanja izmjene popisa zaposlenika ovlaštenika, u odnosu na podatke utvrđene u rješenju Ministarstva zaštite okoliša i prirode (KLASA: UP/I 351-02/14-08/58; URBROJ: 517-06-2-1-1-14-2 od 29. svibnja 2014.) temeljem odredbe članka 96. stavka 1. Zakona o općem upravnom postupku („Narodne novine“, broj 47/09), donosi:

RJEŠENJE

- I. Utvrđuje se da je u tvrtki ZELENI SERVIS d.o.o., Templarska 23, Split, nastupila promjena zaposlenih voditelja i stručnjaka za obavljanje stručnih poslova zaštite okoliša u odnosu na zaposlenike temeljem kojih je ovlaštenik ishodio suglasnost za obavljanje stručnih poslova zaštite okoliša (KLASA: UP/I 351-02/14-08/58; URBROJ: 517-06-2-1-1-14-2 od 29. svibnja 2014.).
- II. Utvrđuje se da su u tvrtki ZELENI SERVIS d.o.o. iz točke I. ove izreke, uz postojećeg voditelja, zaposleni Adela Tolić, dipl.ing.kem.teh. i Boška Matošić, dipl.ing.kem.teh. te stručnjak Ana Ptiček, mag.oecol. stručnjak.
- III. Utvrđuje se da u tvrtki ZELENI SERVIS d.o.o. iz točke I. ove izreke, više nije zaposlen Domagoj Švaljek, struč.spec.ing.aedif.
- IV. Popis zaposlenika ovlaštenika priložen rješenjima iz točke I. izreke zamjenjuje se novim popisom koji je sastavni dio ovog rješenja.
- V. Ovo rješenje sastavni je dio rješenja iz točke I. izreke ovoga rješenja.

O b r a z l o ž e n j e

Tvrtka ZELENI SERVIS d.o.o. iz Splita (u daljnjem tekstu: ovlaštenik), podnijela je zahtjev za izmjenom podataka u Rješenju (KLASA: UP/I 351-02/14-08/58; URBROJ: 517-06-2-1-1-14-2 od 29. svibnja 2014.) izdanom po Ministarstvu zaštite okoliša i prirode, a vezano za popis zaposlenika ovlaštenika koji prileži uz navedeno rješenje. Promjene se odnose na stručnjake kako je navedeno u točkama II. i III.

U provedenom postupku Ministarstvo zaštite okoliša i prirode izvršilo je uvid u zahtjev za promjenom podataka, podatke i dokumente dostavljene uz zahtjev, a osobito u popis stručnih podloga, diplome i potvrde Hrvatskog zavoda za mirovinsko osiguranje navedenih stručnjaka, te službenu evidenciju ovog Ministarstva i utvrdilo da su navodi iz zahtjeva utemeljeni.

Slijedom navedenoga, utvrđeno je kao u točkama od I. do V. izreke ovoga rješenja.

Stranica 1 od 2

S obzirom da se pravomoćno i izvršno rješenje za obavljanje stručnih poslova zaštite okoliša (KLASA: UP/I 351-02/14-08/58; URBROJ: 517-06-2-1-1-14-2 od 29. svibnja 2014.) u svom sadržaju ne može mijenjati, ovo rješenje kojim su utvrđene gore navedene promjene priložit će se spisu predmeta navedene suglasnosti za obavljanje stručnih poslova zaštite okoliša.

Upravna pristojba na zahtjev i ovo rješenje propisno je naplaćena državnim biljezima u ukupnom iznosu od 70,00 kuna prema Tar. br. 1. i 2. Tarife upravnih pristojbi, Zakona o upravnim pristojbama („Narodne novine“, brojevi 8/96, 77/96, 131/97, 68/98, 66/99, 145/99, 30/00, 116/00, 163/03, 17/04, 110/04, 141/04, 150/05, 153/05, 129/06, 117/07, 60/08, 20/10, 69/10, 126/11, 112/12, 19/13, 80/13, 40/14, 69/14, 87/14 i 94/14).

UPUTA O PRAVNOM LIJEKU:

Ovo rješenje je izvršno u upravnom postupku i protiv njega se ne može izjaviti žalba, ali se može pokrenuti upravni spor. Upravni spor pokreće se tužbom Upravnom sudu u Splitu, Put Supavla 1, u roku 30 dana od dana dostave ovog rješenja. Tužba se predaje navedenom upravnom sudu neposredno u pisanom obliku, usmeno na zapisnik ili se šalje poštom, odnosno dostavlja elektronički.



DOSTAVITI:

1. ZELENI SERVIS d.o.o., Templarska 23, Split, **(R!, s povratnicom!)**
2. Uprava za inspekcijske poslove, ovdje
3. Evidencija, ovdje
4. Pismohrana u predmetu, ovdje

POPIS zaposlenika ovlaštenika: ZELENI SERVIS d.o.o., Templarska 23, Split, slijedom kojih je ovlaštenik ispunio propisane uvjete za izdavanje suglasnosti za obavljanje stručnih poslova zaštite okoliša sukladno rješenju Ministarstva KLASA: UP/I 351-02/14-08/58; URBROJ: 517-06-2-1-1-14-2 od 29. svibnja 2014. i izmjeni rješenja URBROJ: 517-06-2-1-1-16-7 od 20. srpnja 2016.		
<i>STRUČNI POSLOVI ZAŠTITE OKOLIŠA</i>	<i>VODITELJI STRUČNIH POSLOVA</i>	<i>ZAPOSLENI STRUČNJAK</i>
1. Izrada studija o značajnom utjecaju strategije, plana ili programa na okoliš (u daljnjem tekstu: strateška studija) uključujući i dokumentaciju potrebnu za ocjenu o potrebi strateške procjene te dokumentaciju za određivanje sadržaja strateške studije	dr.sc. Natalija Pavlus, dipl.ing.biol. Adela Tolić, dipl.ing.kem.teh. Boška Matošić, dipl.ing.kem.teh. Marijana Vuković, dipl.ing.biol.	Ana Ptiček, mag.oecol.
2. Izrada studija o utjecaju zahvata na okoliš, uključujući i dokumentaciju za provedbu postupka ocjene o potrebi procjene utjecaja zahvata na okoliš te dokumentacije za određivanje sadržaja studije o utjecaju na okoliš	dr.sc. Natalija Pavlus, dipl.ing.biol. Marijana Vuković, mag.biol.univ.spec.oecol. Adela Tolić, dipl.ing.kem.teh. Boška Matošić, dipl.ing.kem.teh.	stručnjak naveden pod 1.
3. Izrada dokumentacije vezano za postupak izdavanja okolišne dozvole uključujući izradu Temelnog izvješća	dr.sc. Natalija Pavlus, dipl.ing.biol. Marijana Vuković, mag.biol.univ.spec.oecol. Adela Tolić, dipl.ing.kem.teh. Boška Matošić, dipl.ing.kem.teh.	stručnjak naveden pod 1.
4. Izrada programa zaštite okoliša	voditelji navedeni pod 2.	stručnjak naveden pod 1.
5. Izrada izvješća o stanju okoliša	voditelji navedeni pod 2.	stručnjak naveden pod 1.
6. Izrada izvješća o sigurnosti	voditelji navedeni pod 3.	stručnjak naveden pod 1.
7. Izrada elaborata o zaštiti okoliša koji se odnose na zahvate za koje nije propisana obveza procjene utjecaja na okoliš	voditelji navedeni pod 2.	stručnjak naveden pod 1.
8. Izrada sanacijskih elaborata, programa i sanacijskih izvješća	voditelji navedeni pod 3.	stručnjak naveden pod 1.
9. Procjena šteta nastalih u okolišu uključujući i prijeteeće opasnosti	voditelji navedeni pod 3.	stručnjak naveden pod 1.
10. Obavljanje stručnih poslova za potrebe Registra onečišćavanja okoliša	voditelji navedeni pod 2.	stručnjak naveden pod 1.
11. Izrada podloga za ishođenje znaka zaštite okoliša »Prijetelj okoliša«.	voditelji navedeni pod 2.	stručnjak naveden pod 1.